



Общественно-политическая газета Ярославского района Ярославской области

# Ярославский агрокурьер

№ 2 (10359)  
11 января 2024 года

ярагрокурьер.рф  
vk.com/yar\_agro  
t.me/yaragro

12+

АДМИНИСТРАЦИЯ  
ЯРОСЛАВСКОГО МУНИЦИПАЛЬНОГО РАЙОНА  
ПО С Т А Н О В Л Е Н И Е

29.12.2023

№3074

**ОБ УТВЕРЖДЕНИИ НОРМАТИВА СТОИМОСТИ 1 КВАДРАТНОГО МЕТРА ОБЩЕЙ ПЛОЩАДИ ЖИЛЬЯ ПО ЯРОСЛАВСКОМУ МУНИЦИПАЛЬНОМУ РАЙОНУ ДЛЯ РАСЧЕТА РАЗМЕРА БЕЗВОЗМЕЗДНЫХ БЮДЖЕТНЫХ СУБСИДИЙ НА I КВАРТАЛ 2024 ГОДА**

В целях реализации постановления Правительства Российской Федерации от 17 декабря 2010 г. № 1050 «О реализации отдельных мероприятий государственной программы Российской Федерации «Обеспечение доступным и комфортным жильем и коммунальными услугами граждан Российской Федерации», государственной программы Ярославской области «Обеспечение доступным и комфортным жильем населения Ярославской области» на 2020 - 2025 годы», утвержденной постановлением Правительства ЯО от 21.02.2020 № 147-п, приказа Министерства строительства и жилищно-коммунального хозяйства Российской Федерации от 11.12.2023 № 888/пр «О нормативе стоимости одного квадратного метра общей площади жилого помещения по Российской Федерации на первое полугодие 2024 года и показателях средней рыночной стоимости одного квадратного метра общей площади жилого помещения по субъектам Российской Федерации на I квартал 2024 года», Администрация района п о с т а н о в л я е т:

1. Утвердить норматив стоимости 1 квадратного метра общей площади жилья по Ярославскому муниципальному району для расчета размера безвозмездных бюджетных субсидий на I квартал 2024 года в размере 61 490,16 рублей согласно прилагаемому расчету.
2. Опубликовать постановление в газете «Ярославский агрокурьер».
3. Контроль за исполнением постановления возложить на заместителя Главы Администрации ЯМР по экономике и финансам А.О. Щербака.
4. Постановление вступает в силу со дня его официального опубликования и распространяется на правоотношения, возникшие с 02.01.2024.

Глава Ярославского муниципального района

Н.В.Золотников

Наименование показателя	Единица измерения	Значение показателя		
		базовое 20__год	20__год плановое	20__год плановое
1	2	3	4	5
1.Муниципальная программа (наименование)				
Показатель 1				
.....				
Показатель n				
2. Подпрограмма n (наименование)				
Показатель 1				
.....				
Показатель n				
Основное мероприятие ....				
Показатель				

- раздел 4 «Ресурсное обеспечение муниципальной программы» изложить в следующей редакции:  
«4. Ресурсное обеспечение муниципальной программы

Источник финансирования	Всего	Расходы, предусмотренные в районном бюджете (тыс. руб.), в том числе по годам реализации		
		год	год	год
1	2	3	4	5
1. Наименование подпрограммы n				
Предусмотрено решением Муниципального Совета ЯМР о районном бюджете:				
- районный бюджет				
- бюджет поселений				
- областной бюджет				
- федеральный бюджет				
- внебюджетные источники				
Наименование основного мероприятия				
- районный бюджет				
- бюджет поселений				
- областной бюджет				
- федеральный бюджет				
- внебюджетные источники				
Итого по муниципальной программе				
- районный бюджет				
- бюджет поселений				
- областной бюджет				
- федеральный бюджет				
- внебюджетные источники				

1.4. Приложение 2 к Положению изложить в редакции согласно приложению 1.  
1.5. Приложение 3 к Положению изложить в редакции согласно приложению 2.  
1.6. В разделе 2 приложения 4 к Положению:  
- в наименовании раздела слова «ведомственной целевой программы» исключить.  
- в пункте 1 слова «ведомственной целевой программы» исключить.  
2. Постановление вступает в силу со дня его официального опубликования.

Глава Ярославского муниципального района

Н.В.Золотников

ПРИЛОЖЕНИЕ 1  
к постановлению  
Администрации ЯМР

«Приложение 2  
к Положению

**ТРЕБОВАНИЯ  
к структуре и содержанию подпрограммы n, являющейся подпрограммой муниципальной программы Ярославского муниципального района**

**Паспорт подпрограммы**

Наименование подпрограммы	
Ответственный исполнитель программы n	
Куратор подпрограммы n	
Сроки реализации	
Исполнители мероприятий подпрограммы n	
Участники мероприятий подпрограммы n	
Цель (цели) подпрограммы n	
Объемы и источники финансирования подпрограммы n	
Конечные результаты реализации подпрограммы n	
Электронный адрес размещения в информационно-телекоммуникационной сети «Интернет»	

1. Цель и целевые показатели подпрограммы

Требования к заполнению:  
Цель должна быть:

РАСЧЕТ  
НОРМАТИВА СТОИМОСТИ 1 КВАДРАТНОГО МЕТРА ОБЩЕЙ ПЛОЩАДИ ЖИЛЬЯ  
ПО ЯРОСЛАВСКОМУ МУНИЦИПАЛЬНОМУ РАЙОНУ НА I КВАРТАЛ 2024 ГОДА

Наименование муниципального образования	Стоимость 1 кв. метра по ЯО (руб.) <*>	Среднемесячная з/плата максимальная по области <*> (руб.)	Среднемесячная з/плата по ЯМР <*> (руб.)	Понижающий коэф. по з/плате (гр. 4 / гр. 3)	Показатель жилищной обеспеченности по ЯО <***>	Показатель жилищной обеспеченности по ЯМР <****>	Коэф. жилищной обеспеченности (гр. 6 / гр. 7)	Расчетная стоимость 1 кв. метра жилья по ЯМР (руб.) (гр. 2 x гр. 5 x гр. 8)
1	2	3	4	5	6	7	8	9
Ярославский муниципальный район	85 403,00	61 505,70	61 505,70	1,00	31,58	44,02	0,72	61 490,16

<\*> согласно приказа Министерства строительства и жилищно-коммунального хозяйства Российской Федерации от 11.12.2023 № 888/пр «О нормативе стоимости одного квадратного метра общей площади жилого помещения по Российской Федерации на первое полугодие 2024 года и показателях средней рыночной стоимости одного квадратного метра общей площади жилого помещения по субъектам Российской Федерации на I квартал 2024 года»;

<\*\*\*> статистические данные;

<\*\*\*\*> рассчитан на основании статистических данных: общая площадь жилого фонда по ЯО (37 568,0 тыс. кв.м) / численность населения ЯО (1 189,70 тыс. чел.);

<\*\*\*\*> рассчитан на основании статистических данных: общая площадь жилого фонда по ЯМР (3 166,6 тыс. кв.м) / численность населения ЯМР (71,93 тыс. чел.).

АДМИНИСТРАЦИЯ  
ЯРОСЛАВСКОГО МУНИЦИПАЛЬНОГО РАЙОНА  
ПО С Т А Н О В Л Е Н И Е

25.12.2023

№3041

**О ВНЕСЕНИИ ИЗМЕНЕНИЙ В ПОСТАНОВЛЕНИЕ АДМИНИСТРАЦИИ ЯМР ОТ 20.09.2021 № 2054 «ОБ УТВЕРЖДЕНИИ ПОЛОЖЕНИЯ О ПРОГРАММНО-ЦЕЛЕВОМ ПЛАНИРОВАНИИ В ЯРОСЛАВСКОМ МУНИЦИПАЛЬНОМ РАЙОНЕ»**

Администрация Ярославского муниципального района п о с т а н о в л я е т:

1. Внести в Положение о программно-целевом планировании в Ярославском муниципальном районе, утвержденное постановлением Администрации Ярославского муниципального района от 20.09.2021 № 2054, следующие изменения:

1.1. Абзац четвертый пункта 2.1 раздела 2 признать утратившим силу.

1.2. В разделе 3:

1.1.1. В пункте 3.4.2 в абзаце втором слова «ведомственной целевой программы» исключить.

1.1.2. Пункт 3.13 изложить в следующей редакции:

«3.13. В целях обеспечения процесса мониторинга, контроля и анализа выполнения муниципальных программ с учетом исполнения программных мероприятий ответственный исполнитель муниципальной программы/ подпрограммы направляет в управление финансов и социально-экономического развития Администрации ЯМР:

- ежемесячно до 10 числа месяца, следующего за отчетным, - отчет о реализации подпрограммы в рамках муниципальной программы Ярославского муниципального района, с учетом исполнения программных мероприятий, согласно форме 1 приложения 3 к Положению.

- до 1 марта года, следующего за отчетным годом, - отчет по итогам года по муниципальной программе/подпрограмме согласно формам 1, 2, 3 приложения 3 к Положению с указанием причин невыполнения/отклонения показателей подпрограммы, объемов финансирования от плана подпрограммы.».

1.3. В приложении 1 к Положению:

1.3.1. Надпись «Приложение 1 к Порядку» заменить словами «Приложение 1 к Положению»;

1.3.2. В разделе «Паспорт муниципальной программы Ярославского муниципального района» строку «Перечень подпрограмм и основных мероприятий, входящих в состав муниципальной программы Плановые объемы финансирования подпрограмм» изложить в следующей редакции:

Перечень подпрограмм и основных мероприятий, входящих в состав муниципальной программы Плановые объемы финансирования подпрограмм	Наименование подпрограммы n, входящей в муниципальную программу		Ответственный исполнитель
	Источники финансирования	Плановый объем финансирования (тыс.руб.)	
		всего	
Федеральный бюджет			
Областной бюджет			
Местный бюджет			
Внебюджетные источники			
Итого по программе			

1.3.3. В раздел V «Цель, задачи и целевые показатели муниципальной программы» внести следующие изменения:  
- раздел 3 «Целевые показатели муниципальной программы» изложить в следующей редакции:

« 3. Целевые показатели муниципальной программы

- конкретной, ясной, четкой в отношении того, что должно быть достигнуто;
- измеримой;
- достижимой;
- для достижения определяется четкое время;
- подпрограмма п не может иметь более одной цели;
- значения целевых показателей должны быть обоснованы действующими стратегическими или отраслевыми документами, нормативными актами.

2. Задачи и мероприятия подпрограммы п

Требования к заполнению:

Задачи должны быть определены таким образом, чтобы их исполнение в совокупности позволяло достигнуть цели подпрограммы п наиболее оптимальным способом.

Для комплексного решения задачи может осуществляться реализация мероприятий организационной направленности.

При достижении завершающего результата не за один год указывается промежуточный результат (в случае выделения средств).

3. Перечень и описание программных мероприятий подпрограммы п.

№ п/п	Мероприятия	Сроки исполнения	Исполнитель	Источник финансирования	Объемы финансирования, тыс. руб.*		
					всего	в т.ч. по годам	
Цель							
Задача 1							
	мероприятие 1						
	мероприятие 2						
	мероприятие ...						
	Итого по разделу						
Задача 2							
	мероприятие 1						
	мероприятие 2						
	мероприятие ...						
	Итого по разделу						
	и т.д.						
	ИТОГО:						

\* Объемы источника финансирования указываются с разбивкой по бюджетам (районный, бюджет поселений, областной, федеральный) и внебюджетные источники

#### ПРИЛОЖЕНИЕ 2 к постановлению Администрации ЯМР

«Приложение 3  
к Положению

ФОРМА 1

#### Отчет о реализации подпрограммы

(наименование подпрограммы)	
<b>в рамках муниципальной программы Ярославского муниципального района</b>	
(наименование муниципальной программы)	за _____ 20__ года
	(месяц, нарастающим итогом)

№ п/п	Наименование мероприятия (утвержденного в программе), тыс. руб.	Плановое финансирование утвержденное Бюджетом на год					Кассовый расход за отчетный период (факт),					Объем выполненных программных мероприятий за отчетный период (нарастающим итогом) тыс. руб.	Кредиторская задолженность (тыс. руб.)	Выполнение программы Всего (%) от утвержденного бюджета (гр. 13/гр.3)*100	причина неисполнения программы / подпрограммы*	
		Всего	в т.ч.				Всего	в т.ч.								
		ФБ	ОБ	МБ	Внеб	ФБ	ОБ	МБ	Внеб	ФБ	ОБ	МБ	Внеб			
2																
1.		0				0								0		
2.		0				0								0		
	Всего по подпрограмме:	0	0	0	0	0	0	0	0	0	0	0	0	0		

Подпись ответственного исполнителя подпрограммы \_\_\_\_\_

ФОРМА 2

#### Информация о выполнении целевых показателей муниципальной программы Ярославского муниципального района

(наименование муниципальной программы)

Наименование целевого показателя	Единица измерения	Значение целевого показателя		
		плановое	фактическое	Причина отклонения от планового значения
1	2	3	4	5
Муниципальная программа .....				
Показатель 1				
.....				
Показатель п				
Подпрограмма п				
Показатель 1				
.....				
Показатель п				
Основное мероприятие				
Показатель				

Подпись ответственного исполнителя муниципальной программы \_\_\_\_\_

ФОРМА 3

#### Информация об исполнении муниципальной программы

№	Наименование критерия	Варианты оценки	Значение показателя
---	-----------------------	-----------------	---------------------

1	Доля фактического объема финансирования муниципальной программы за счет средств бюджетов всех уровней на конец отчетного периода	фактическое финансирование от запланированного объема:	
		- свыше 80%	
		- от 50 до 80% (включительно)	
		- от 20 до 50%	
		- менее 20%	
2	Привлечение в рамках муниципальной программы областных средств (кроме субвенций)	- привлечено (факт, тыс.руб.)	
		- не привлечено	
3	Привлечение в рамках муниципальной программы внебюджетных средств	- привлечено (факт, тыс.руб.)	
		- не привлечено	
4	Срок внесения изменений в муниципальную программу (даты внесения изменений)	- соответствует установленному порядку	
		- не соответствует установленному порядку	

Подпись ответственного исполнителя муниципальной программы \_\_\_\_\_

#### АДМИНИСТРАЦИЯ ЯРОСЛАВСКОГО МУНИЦИПАЛЬНОГО РАЙОНА ПОСТАНОВЛЕНИЕ

29.12.2023

№3085

#### О Внесении изменений в постановление Администрации ЯМР от 19.10.2020 № 1782 «Об утверждении муниципальной программы «Охрана окружающей среды и рациональное природопользование в Ярославском муниципальном районе на 2021-2023 годы»

В соответствии с решением Муниципального Совета ЯМР от 25.12.2023 № 118 О внесении изменений в решение Муниципального Совета ЯМР от 22.12.2022 № 111 «О районном бюджете Ярославского муниципального района на 2023 год и плановый период 2024 и 2025 годов», Администрация района постановляет:

- Внести изменения в муниципальную программу «Охрана окружающей среды и рациональное природопользование в Ярославском муниципальном районе на 2021-2023 годы», утвержденную постановлением Администрации Ярославского муниципального района от 19.10.2020 № 1782, согласно приложению.
- Постановление вступает в силу со дня опубликования.

Глава Ярославского  
муниципального района

Н.В.Золотников

#### ПРИЛОЖЕНИЕ к постановлению Администрации ЯМР

#### Изменения в муниципальную программу «Охрана окружающей среды и рациональное природопользование в Ярославском муниципальном районе на 2021-2023 годы»

1. В разделе «Паспорт муниципальной программы»:

- строки «Объем финансирования муниципальной программы, в том числе по годам реализации», «Перечень подпрограмм и основных мероприятий, входящих в состав муниципальной программы Плановые объемы финансирования подпрограмм» изложить в следующей редакции:

Объем финансирования муниципальной программы, в том числе по годам реализации	Источники финансирования	Объем финансирования, тыс. руб.			
		Всего	В том числе по годам		
			2021	2022	2023
Областной бюджет	18 797,842	829,233	3 701,728	14 266,881	
Местный бюджет	12 477,985	1 076,835	1 138,363	10 262,787	
<b>ИТОГО</b>	<b>31 275,827</b>	<b>1 906,068</b>	<b>4 840,091</b>	<b>24 529,648</b>	
Перечень подпрограмм и основных мероприятий, входящих в состав муниципальной программы Плановые объемы финансирования подпрограмм	Подпрограмма «Охрана окружающей среды и рациональное природопользование в ЯМР на 2021-2023 годы»				
	Источники финансирования	Всего	Объем финансирования, тыс. руб.		
			В том числе по годам		
			2021	2022	2023
Областной бюджет	7 449,682	673,863	3 499,938	3 275,881	
Местный бюджет	250,000	0,000	250,000	0,000	
<b>ИТОГО</b>	<b>7 699,682</b>	<b>673,863</b>	<b>3 749,938</b>	<b>3 275,881</b>	
	Подпрограмма «Чистый район на 2021-2023 годы»				
	Источники финансирования	Всего	Объем финансирования, тыс. руб.		
			В том числе по годам		
			2021	2022	2023
Областной бюджет	11 348,140	155,370	201,790	10 990,980	
Местный бюджет	12 227,985	1 076,835	888,363	10 262,787	
<b>ИТОГО</b>	<b>23 576,125</b>	<b>1 232,205</b>	<b>1 090,153</b>	<b>21 253,767</b>	

2. Раздел VI «Ресурсное обеспечение муниципальной программы» изложить в следующей редакции:

VI. Ресурсное обеспечение муниципальной программы

Источник финансирования	Всего	Расходы, предусмотренные в районном бюджете (тыс. руб.), в том числе по годам реализации		
		2021 год	2022 год	2023 год
подпрограмма «Охрана окружающей среды и рациональное природопользование в ЯМР на 2021-2023 годы»	7 699,682	673,863	3 749,938	3 275,881
- районный бюджет	250,00	0,000	250,00	0,000
- областной бюджет	7 449,682	673,863	3 499,938	3 275,881
- федеральный бюджет	0,000	0,000	0,000	0,000
- внебюджетные источники	0,000	0,000	0,000	0,000
подпрограмма «Чистый район» на 2021-2023 годы	23 576,125	1 232,205	1 090,153	21 253,767
- районный бюджет	12 227,985	1 076,835	888,363	10 262,787
- областной бюджет	11 348,140	155,370	201,790	10 990,980
- федеральный бюджет	0,000	0,000	0,000	0,000
- внебюджетные источники	0,000	0,000	0,000	0,000
Итого по муниципальной программе «Охрана окружающей среды и рациональное природопользование в Ярославском муниципальном районе на 2021-2023 годы»	31 275,827	1 906,068	4 840,091	24 529,648
- районный бюджет	12 477,985	1 076,835	1 138,363	10 262,787

- областной бюджет	18 797,842	829,233	3 701,728	14 266,881
- федеральный бюджет	0,000	0,000	0,000	0,000
- внебюджетные источники	0,000	0,000	0,000	0,000

3. Внести в подпрограмму «Охрана окружающей среды и рациональное природопользование в ЯМР на 2021-2023 годы» (приложение 1) следующие изменения:

3.1. В Разделе «Паспорт подпрограммы» строку «Объемы и источники финансирования подпрограммы» изложить в следующей редакции:

Объемы и источники финансирования подпрограммы	Источники финансирования	Объем финансирования, тыс. руб.			
		Всего	В том числе по годам		
			2021	2022	2023
Областной бюджет	7 449,682	673,863	3 499,938	3 275,881	
Местный бюджет	250,000	0,000	250,000	0,000	
<b>ИТОГО</b>	<b>7 699,682</b>	<b>673,863</b>	<b>3 749,938</b>	<b>3 275,881</b>	

3.2. Раздел 3 «Перечень и описание программных мероприятий подпрограммы» изложить в следующей редакции:

3. Перечень и описание программных мероприятий подпрограммы

№ п/п	Программное мероприятие	Сроки исполнения	Исполнитель	Источник финансирования	Объемы финансирования тыс.руб.			
					Всего	в том числе по годам		
						2021	2022	2023
Цель: Улучшение экологической и санитарно-эпидемиологической обстановки и оздоровление окружающей среды района на территории Ярославского муниципального района								
Задача 1. Улучшение экологической ситуации Ярославского муниципального района								
1.1.	Организация сбора, транспортировки и утилизация ртутьсодержащих ламп от населения и бюджетных организаций	2021-2023	Управление развития АПК, экологии и природопользования Администрации ЯМР, Администрации поселений		0,000	0,000	0,000	0,000
1.2.	Организация сдачи оргтехники и медтехники в лицензированную организацию	2021-2023	Управление развития АПК, экологии и природопользования Администрации ЯМР, Администрации поселений		0,000	0,000	0,000	0,000
1.3.	Ликвидация несанкционированных свалок	2021-2023	Управление развития АПК, экологии и природопользования Администрации ЯМР	Бюджет района	0,000	0,000	0,000	0,000
1.4.	Организация субботников по благоустройству территории	2021-2023	Управление развития АПК, экологии и природопользования Администрации ЯМР		0,000	0,000	0,000	0,000
1.5.	Проведение рейдов по территории района с целью выявления нарушений природоохранного законодательства	2021-2023	Управление развития АПК, экологии и природопользования Администрации ЯМР		0,000	0,000	0,000	0,000
1.6.	Организация конкурса среди образовательных учреждений на лучшие учебно-методические материалы по организации работы по экологическому образованию, просвещению и воспитанию	2021-2023	Управление образования Администрации ЯМР	Бюджет района	0,000	0,000	0,000	0,000
1.7.	Проведение Дней защиты от экологической опасности	2021-2023	Управление развития АПК, экологии и природопользования Администрации ЯМР		0,000	0,000	0,000	0,000
Итого по задаче 1, в том числе:					0,000	0,000	0,000	0,000
Бюджет района					0,000	0,000	0,000	0,000
Задача 2. Стабилизация береговой полосы Горьковского водохранилища в районе с. Устье Ярославского муниципального района								
2.1.	Проведение экспертизы по прогнозу берегооперативной работы береговой полосы Горьковского водохранилища в районе с. Устье Ярославского муниципального района.	2021-2023	МКУ «МФЦР ЯМР»	Бюджет района	250,00	0,000	250,000	0,000
Итого по задаче 2, в том числе					250,00	0,000	250,000	0,000
Бюджет района					250,00	0,000	250,000	0,000
Задача 3. Регулирование численности безнадзорных животных								
3.1.	Регулирование численности безнадзорных животных	2021-2023	Управление развития АПК, экологии и природопользования Администрации ЯМР	Бюджет области	7 449,682	673,863	3 499,938	3 275,881
Итого по задаче 3, в том числе					7 449,682	673,863	3 499,938	3 275,881
Бюджет области					7 449,682	673,863	3 499,938	3 275,881
Всего по программным мероприятиям:					7 449,682	673,863	3 749,938	3 275,881
Бюджет области					7 449,682	673,863	3 499,938	3 275,881
Бюджет района					250,000	0,000	250,000	0,000

4. Внести в подпрограмму «Чистый район» на 2021-2023 годы в ЯМР (приложение 2) следующие изменения:

4.1. В разделе «Паспорт подпрограммы» строку «Объемы и источники финансирования подпрограммы» изложить в следующей редакции:

Объемы и источники финансирования подпрограммы	Источники финансирования	Объем финансирования, тыс. руб.			
		Всего	В том числе по годам		
			2021	2022	2023
Областной бюджет	11 348,140	155,370	201,790	10 990,980	
Местный бюджет	12 227,985	1 076,835	888,363	10 262,787	
<b>ИТОГО</b>	<b>23 576,125</b>	<b>1 232,205</b>	<b>1 090,153</b>	<b>21 253,767</b>	

4.2. Раздел 3 «Перечень и описание программных мероприятий подпрограммы» изложить в следующей редакции:

3. Перечень и описание программных мероприятий подпрограммы

№ п/п	Программное мероприятие	Сроки исполнения	Исполнитель	Источник финансирования	Объемы финансирования тыс.руб.			
					Всего	2021	2022	2023
Цель: Создание благоприятных условий для жизни населения, обеспечение безопасности окружающей среды на территории Ярославского муниципального района								
Задача 1. Оздоровление окружающей среды Ярославского муниципального района								
1.1	Ликвидация несанкционированных свалок отходов	2021-2023	УАПК, ЭиП; Администрация поселений	Районный бюджет	3 595,027	993,485	838,755	1 762,787
				Областной бюджет	10 500,00			10 500,000
1.2	Комплекс мероприятий по уничтожению борщевика	2021-2023	УАПК, ЭиП; Администрация поселений	Районный бюджет	48,797	38,177	10,620	0
				Областной бюджет	848,140	155,370	201,790	490,980
1.3	Проведение мероприятий по очистке пруда в п.Ивняки	2023	Администрация Ивняковского СП	Районный бюджет	2000,000			2000,000
1.4	Проведение мероприятий по очистке озера Тарасовское в с.Толбухино	2023	Администрация Кузнецкихинского СП	Районный бюджет	4000,000			4000,000
1.5	Разработка ПСД на строительство блочно-модульной газовой котельной в п.Красные Ткачи (школа)	2023	МП Тепло-ресурс	Районный бюджет	1000,000			1000,000
1.6	Разработка ПСД на строительство блочно-модульной газовой котельной в п.Ярославка	2023	МП Тепло-ресурс	Районный бюджет	1000,000			1000,000
1.7	Посадка зеленых насаждений на территории муниципальных учреждений	2023	Управление культуры Администрации ЯМР	Районный бюджет	500,000			500,000
Итого по задаче 1, в том числе:					23 491,964	1 187,032	1 051,165	21 253,767
Районный бюджет					12 143,824	1 031,662	849,375	10 262,787
Областной бюджет					11 348,140	155,370	201,790	10 990,980
Задача 2. Обеспечение оперативного контроля за состоянием экологической ситуации на территории района и принятие оперативных мер по ликвидации негативных явлений								
2.1	Организация работы Комиссии по определению приоритетности проведения мероприятий экологической направленности и контроля за их исполнением	2021-2023	УАПК, ЭиП; Администрация поселений	Районный бюджет	84,161	45,173	38,988	0,000
2.2.	Проведение рейдов по территории района с целью выявления несанкционированных свалок и зон засорения борщевиком	2021-2023	УАПК, ЭиП; Администрация поселений		0,000	0,000	0,000	0,000
2.3.	Проведение мероприятий по повышению экологического самосознания граждан	2021-2023	УАПК, ЭиП; Администрация поселений		0,000	0,000	0,000	0,000
Итого по задаче 2, в том числе:					84,161	45,173	38,988	0,000
Районный бюджет					84,161	45,173	38,988	0,000
ВСЕГО ПО ПРОГРАММЕ:, в том числе:					23 576,125	1 232,205	1 090,153	21 253,767
Районный бюджет					12 227,985	1 076,835	888,363	10 262,787
Областной бюджет					11 348,140	155,370	201,790	10 990,980

АДМИНИСТРАЦИЯ  
ЯРОСЛАВСКОГО МУНИЦИПАЛЬНОГО РАЙОНА  
ПО С Т А Н О В Л Е Н И Е

29.12.2023

№3088

ОБ УТВЕРЖДЕНИИ МУНИЦИПАЛЬНОЙ ПРОГРАММЫ «ОБЕСПЕЧЕНИЕ ОБЩЕСТВЕННОГО ПОРЯДКА И ПРОТИВОДЕЙСТВИЕ ПРЕСТУПНОСТИ НА ТЕРРИТОРИИ ЯРОСЛАВСКОГО МУНИЦИПАЛЬНОГО РАЙОНА НА 2024 - 2026 ГОДЫ»

В соответствии с решением Муниципальный совет Ярославского муниципального района от 21.12.2023 № 114 «О районном бюджете Ярославского муниципального района на 2024 год и плановый период 2025 и 2026 годов», постановлением Администрации Ярославского муниципального района от 20.09.2021 № 2054 «Об утверждении положения о программно-целевом планировании в Ярославском муниципальном районе», Администрация района постановляет:

1. Утвердить прилагаемую муниципальную программу «Обеспечение общественного порядка и противодействие преступности на территории Ярославского муниципального района на 2024 - 2026 годы».
2. Управлению финансов и социально-экономического развития Администрации ЯМР (Ю.С. Грибанова) осуществлять финансирование данной программы в пределах средств, предусмотренных в бюджете района на очередной финансовый год.
3. Опубликовать постановление в газете «Ярославский агрокурьер».
4. Контроль за исполнением постановления возложить на первого заместителя Главы Администрации ЯМР А.Н. Кошпакова.
5. Постановление вступает в силу со дня официального опубликования.

Глава Ярославского  
муниципального района

Н.В.Золотников

ПРИЛОЖЕНИЕ  
к постановлению  
Администрации ЯМР  
от 29.12.2023 № 3088

Муниципальная программа  
«Обеспечение общественного порядка и противодействие преступности  
на территории Ярославского муниципального района на 2024 - 2026 годы»

Паспорт муниципальной программы

Ответственный исполнитель муниципальной программы	Отдел по военной мобилизационной работе, ГО и ЧС Администрации Ярославского муниципального района					
Куратор муниципальной программы	Первый заместитель Главы Администрации ЯМР					
Сроки реализации муниципальной программы	на 2024-2026 годы					
Цель муниципальной программы	Развитие системы профилактики правонарушений и повышение уровня безопасности граждан на территории Ярославского муниципального района					
Объем финансирования муниципальной программы, в том числе по годам реализации	Источники финансирования	Плановый объем финансирования (тыс. руб.)				
		всего	в том числе			
			2024 г.	2025 г.	2026 г.	
		Областной бюджет	-	-	-	-
		Местный бюджет	990,00	330,00	330,00	330,00
Итого по программе	990,00	330,00	330,00	330,00		





Количество проведенных мероприятий, направленных на профилактику немедического потребления наркотиков и связанных с ними негативных социальных последствий, формирование здорового образа жизни	ед. в год	35	40	45	50
Количество проведенных мероприятий, направленных на формирование безопасного поведения участников дорожного движения, в том числе на предупреждение детского дорожно-транспортного травматизма, уменьшение смертности от ДТП	ед. в год	25	26	27	28
Количество проведенных праздничных мероприятий с участием самодеятельных казачьих коллективов	ед. в год	0	1	2	3
Подпрограмма «Профилактика правонарушений в Ярославском муниципальном районе на 2024-2026 годы»					
Количество изданий наглядной агитации по профилактике правонарушений, терроризма и экстремизма; гармонизации международных отношений	ед. в год	2	2	2	2
Количество действующих муниципальных правовых актов, регулирующих правоохранительную деятельность	ед.	3	3	3	3
Подпрограмма «Комплексные меры противодействия распространению наркотических средств и их незаконному обороту на территории Ярославского муниципального района на 2024-2026 годы»					
Количество публикаций по наркоситуации в районе на официальном сайте Администрации ЯМР, газете «Ярославский агрокурьер».	ед. в год	8	9	10	11
Количество тиражей наглядной агитации по антинаркотической тематике.	ед. в год	1	1	1	1
Подпрограмма «Повышение безопасности дорожного движения в Ярославском муниципальном районе на 2024-2026 годы»					
Количество публикаций по безопасности дорожного движения в районе на официальном сайте Администрации ЯМР, в газете «Ярославский агрокурьер».	ед. в год	70	70	72	74
Количество тиражей наглядной агитации по безопасности дорожного движения.	ед. в год	3	3	3	3
Подпрограмма «Поддержка и развитие казачества в Ярославском муниципальном районе на 2024-2026 годы»					
Количество членов добровольных казачьих дружин	ед. в год	0	0	5	6
количество казачьих обществ, вошедших в государственный реестр казачьих обществ в Российской Федерации	ед. в год	0	1	1	1

\*оценка

VI. Ресурсное обеспечение муниципальной программы

Источник финансирования	Всего	Оценка расходов (тыс. руб.) в том числе по годам реализации		
		2024 год	2025 год	2026 год
1	2	3	4	5
Подпрограмма «Профилактика правонарушений в Ярославском муниципальном районе на 2024 - 2026 годы»	240,00	80,00	80,00	80,00
- районный бюджет	240,00	80,00	80,00	80,00
- бюджет поселений	-	-	-	-
- областной бюджет	-	-	-	-
- федеральный бюджет	-	-	-	-
- внебюджетные источники	-	-	-	-
Подпрограмма «Комплексные меры противодействия распространению наркотических средств и их незаконному обороту на территории Ярославского муниципального района на 2024 - 2026 годы»	540,00	180,00	180,00	180,00
- районный бюджет	540,00	180,00	180,00	180,00
- бюджет поселений	-	-	-	-
- областной бюджет	-	-	-	-
- федеральный бюджет	-	-	-	-
- внебюджетные источники	-	-	-	-
Подпрограмма «Повышение безопасности дорожного движения в Ярославском муниципальном районе на 2024 - 2026 годы»	120,00	40,00	40,00	40,00
- районный бюджет	120,00	40,00	40,00	40,00
- бюджет поселений	-	-	-	-
- областной бюджет	-	-	-	-
- федеральный бюджет	-	-	-	-
- внебюджетные источники	-	-	-	-
Подпрограмма «Поддержка и развитие казачества в Ярославском муниципальном районе на 2024 - 2026 годы»	90,00	30,00	30,00	30,00
- районный бюджет	90,00	30,00	30,00	30,00
- бюджет поселений	-	-	-	-
- областной бюджет	-	-	-	-
- федеральный бюджет	-	-	-	-
- внебюджетные источники	-	-	-	-
Итого по муниципальной программе «Обеспечение общественного порядка и противодействие преступности на территории Ярославского муниципального района на 2024-2026 годы»	990,00	330,00	330,00	330,00
- районный бюджет	990,00	330,00	330,00	330,00
- бюджет поселений	-	-	-	-
- областной бюджет	-	-	-	-
- федеральный бюджет	-	-	-	-
- внебюджетные источники	-	-	-	-

ПРИЛОЖЕНИЕ 1  
к муниципальной  
программе

Подпрограмма  
«Профилактика правонарушений в Ярославском муниципальном районе на 2024-2026 годы»

Паспорт подпрограммы

Наименование подпрограммы	«Профилактика правонарушений в Ярославском муниципальном районе на 2024-2026 годы»			
Ответственный исполнитель подпрограммы	отдел по военной мобилизационной работе, ГО и ЧС Администрации Ярославского муниципального района			
Куратор подпрограммы	Первый заместитель Главы Администрации ЯМР			
Сроки реализации	2024-2026 годы			
Исполнители мероприятий подпрограммы	отдел по военной мобилизационной работе, ГО и ЧС Администрации Ярославского муниципального района			
Участники мероприятий подпрограммы	отдел по ВМР, ГО и ЧС Администрации ЯМР; управление образования Администрации ЯМР; управление культуры Администрации ЯМР; управление молодежной политики Администрации ЯМР; управление физической культуры, спорта и туризма Администрации ЯМР; управление труда и социальной поддержки населения Администрации ЯМР; отдел по делам несовершеннолетних и защите их прав Администрации ЯМР; администрация поселений ЯМР; ОМВД России по Ярославскому району.			
Цель (цели) подпрограммы	Реализация комплекса мероприятий по профилактике правонарушений, терроризма и экстремизма, гармонизации международных отношений на территории Ярославского муниципального района.			
Объемы и источники финансирования подпрограммы	Источники финансирования	Объем финансирования, тыс. руб.		
		Всего	В том числе по годам	
			2024	2025
Областной бюджет				
Местный бюджет	240,00	80,00	80,00	80,00
ИТОГО	240,00	80,00	80,00	80,00
Конечные результаты реализации подпрограммы	-Количество изданий наглядной агитации по профилактике правонарушений, терроризма и экстремизма; гармонизации международных отношений- 2 ед. ежегодно; - Количество действующих муниципальных правовых актов, регулирующих правоохранительную деятельность- 3 ед. ежегодно.			
Электронный адрес размещения в информационно-телекоммуникационной сети «Интернет»	<a href="https://yamo.adm.yar.ru/dok-strat-plan/ekon3-2020.php">https://yamo.adm.yar.ru/dok-strat-plan/ekon3-2020.php</a>			

1. Цель и целевые показатели подпрограммы

Цель: Реализация комплекса мероприятий по профилактике правонарушений, терроризма и экстремизма, гармонизации международных отношений на территории Ярославского муниципального района.  
Целевые показатели:

№	Показатели	Ед. изм.	Базовое значение (на 01.01.2024)	Планируемое значение		
				на 01.01.2024	на 01.01.2026	на 01.01.2027
1	Количество изданий наглядной агитации по профилактике правонарушений, терроризма и экстремизма; гармонизации международных отношений	ед. в год	2	2	2	2
2	Количество действующих муниципальных правовых актов, регулирующих правоохранительную деятельность	ед.	3	3	3	3

2. Задачи и мероприятия подпрограммы:

Для решения поставленной цели, необходимо решение следующих задач:

- Профилактика правонарушений, терроризма и экстремизма, гармонизация международных отношений на территории ЯМР
- Совершенствование нормативно-правовой базы ЯМР.

3. Перечень и описание программных мероприятий подпрограммы

№ п/п	Программные мероприятия	Сроки исполнения (годы)	Исполнитель	Источники финансирования	Объемы финансирования, тыс. руб.			
					всего	2024 год	2025 год	2026 год
Цель: реализация комплекса мероприятий по профилактике правонарушений, терроризма и экстремизма, гармонизации международных отношений на территории Ярославского муниципального района.								
Задача 1: Профилактика правонарушений, терроризма и экстремизма, гармонизация международных отношений на территории ЯМР								
1.1	Анализ состояния правопорядка на территории района, результатов работы по борьбе с преступностью, охране общественного порядка и выработка основных направлений по ее совершенствованию на заседаниях комиссий Администрации ЯМР	2024-2026 ежеквартально	АТК, комиссия по профилактике правонарушений, ОМВД (по согласованию)	-	-	-	-	-
1.2	Привлечение сотрудников ОМВД к охране общественного порядка во время проводимых на территории ЯМР мероприятий с массовым участием граждан	2024-2026	отдел по ВМР, ГО и ЧС, ОМВД, администрации поселений (по согласованию)	-	-	-	-	-
1.3	Проведение профилактические мероприятия, направленных на предупреждение совершения мошеннических действий на территории ЯМР, особенно в отношении лиц пожилого возраста	2024-2026	ОМВД, администрации поселений (по согласованию)	-	-	-	-	-
1.4	Организация работы народных дружин	2024-2026	штаб народных дружин ЯМР, администрации поселений (по согласованию)	-	-	-	-	-
1.5	Установка систем видеонаблюдения на территории поселений района	2024-2026	администрации поселений (по согласованию)	-	-	-	-	-
1.6	Правовая интеллектуальная игра «Лабиринты права»	2024-2026	МЦ «Содействие», УО	-	-	-	-	-
1.7	Проведение районного конкурса на лучшую организацию профилактической работы по предупреждению правонарушений среди несовершеннолетних в образовательных учреждениях ЯМР	2024-2026	УО	-	-	-	-	-
1.8	Трудоустройство лиц, осужденных к наказаниям, не связанным с лишением свободы (обязательные и исправительные работы)	2024-2026	администрации поселений	-	-	-	-	-



1.9	Проверки по месту жительства, учебы и работы несовершеннолетних, состоящих на учете в ОДН и ЗП, ОМВД	2024-2026	ОДН и ЗП, ОМВД, администрации поселений (по согласованию)	-	-	-	-	-
1.10	Отчеты участковых инспекторов полиции перед населением административных участков, коллективами предприятий, учреждений, организаций с привлечением представителей Администрации ЯМР	2024-2026	ОМВД, администрации поселений (по согласованию)	-	-	-	-	-
1.11	Проведение профилактических мероприятий по проверке соблюдения иностранными гражданами и лицами без гражданства федерального законодательства, определяющего правила пребывания в Российской Федерации и порядка осуществления трудовой деятельности на территории района	2024-2026	администрации поселений, ОМВД (по согласованию)	-	-	-	-	-
1.12	Профилактические мероприятия по проверке соблюдения гражданами Российской Федерации правил регистрации и снятия с регистрационного учета по месту жительства	2024-2026	администрации поселений, ОМВД (по согласованию)	-	-	-	-	-
1.13	Проверки чердачных, подвальных и иных подсобных помещений многоквартирных домов, учреждений и организаций на предмет укреплённости и оборудования техническими средствами защиты, ограничивающими свободный доступ посторонних лиц, с оформлением соответствующих актов	2024-2026	ОМВД, администрации поселений, руководители учреждений и организаций района, управляющие компании района (по согласованию)	-	-	-	-	-
1.14	Участие в совместных учениях и практических тренировках на объектах района по отработке действий при угрозе совершения и ликвидации последствий террористических актов	2024-2026	АТК, администрации поселений, ОМВД (по согласованию)	-	-	-	-	-
1.15	Комплексные проверки потенциально-опасных объектов на предмет профилактики террористических актов и техногенных аварий	2024-2026	АТК, Росгвардия, администрации поселений (по согласованию)	-	-	-	-	-
1.16	Проведение мероприятий по повышению готовности сил и средств районного звена территориальной подсистемы Российской системы предупреждений и действий в чрезвычайных ситуациях Ярославской области, территориальных (НАСФ) к действиям по ликвидации чрезвычайных ситуаций	2024-2026	КЧС и ПБ, 1 ПСО ФПС, администрации поселений (по согласованию)	-	-	-	-	-
1.17	Проверка противопожарного состояния жилых домов, общественных зданий, объектов жизнеобеспечения	2024-2026	администрации поселений, отдел надзорной деятельности (по согласованию)	-	-	-	-	-
1.18	Развитие движения правоохранительной направленности «Юный друг полиции»	2024-2026	УО	-	-	-	-	-
1.19	Дополнительная образовательная программа: - «Формирование толерантного самосознания»; - «Как вести себя в конфликте»; - «Школа правовых знаний. Закон и ответственность»	2024-2026	МЦ «Содействие», УО	-	-	-	-	-
1.20	Выявление подростков, склонных к девиантному поведению, нуждающихся в медико-социальной защите и психотерапевтической коррекции	2024-2026	УО	местный бюджет	45,00	15,00	15,00	15,00
1.21	Выявление и оказание помощи детям с суицидальным поведением	2024-2026	УО, ОДН, администрации поселений	местный бюджет	30,00	10,00	10,00	10,00
1.22	Проведение конкурсов на лучших сотрудников ОМВД России по Ярославскому району	2024-2026	Администрация ЯМР, ОМВД	местный бюджет	150,00	50,00	50,00	50,00
1.23	Информирование населения через СМИ о деятельности Администрации ЯМР по профилактике и предупреждению правонарушений, терроризма и экстремизма, гармонизации международных отношений	2024-2026	АТК, подразделения Администрации ЯМР	-	-	-	-	-
1.25	Организация и проведение районного семинара для специалистов органов и учреждений системы профилактики безнадзорности и правонарушений несовершеннолетних по профилактике экстремизма и терроризма в подростковой среде	2024-2026	ОДН и ЗП	-	-	-	-	-
1.26	Изготовление наглядной агитации по профилактике правонарушений, терроризма и экстремизма, гармонизации международных отношений и ее распространение среди жителей района.	2024-2026	УК	местный бюджет	15,00	5,00	5,00	5,00
Итого: по 1 задаче: местный бюджет					240,00	80,00	80,00	80,00
Задача 2: Совершенствование нормативно-правовой базы ЯМР								
2.1	Разработка ежегодного плана работы межведомственной комиссии по профилактике правонарушений ЯМР	2024-2026	комиссия по профилактике правонарушений	-	-	-	-	-
2.2	Разработка ежегодного плана работы антитеррористической комиссии ЯМР	2024-2026	АТК	-	-	-	-	-

2.3	Разработка нормативных актов по обеспечению общественного порядка и безопасности граждан; по противодействию терроризму и экстремизму; гармонизации международных отношений	2024-2026	отдел по ВМР, ГО и ЧС	-	-	-	-	-
Итого: по 2 задаче				-	-	-	-	-
Всего по программе:				240,00	80,00	80,00	80,00	

**ПРИЛОЖЕНИЕ 2**  
к муниципальной  
программе

Подпрограмма  
«Комплексные меры противодействия распространению наркотических средств и их незаконному обороту на территории Ярославского муниципального района на 2024-2026 годы»

Паспорт подпрограммы

Наименование подпрограммы	«Комплексные меры противодействия распространению наркотических средств и их незаконному обороту на территории Ярославского муниципального района на 2024-2026 годы»																													
Ответственный исполнитель подпрограммы	отдел по ВМР, ГО и ЧС Администрации Ярославского муниципального района																													
Куратор подпрограммы	Первый заместитель Главы Администрации ЯМР																													
Сроки реализации	2024-2026 годы																													
Исполнители мероприятий подпрограммы	отдел по ВМР, ГО и ЧС Администрации Ярославского муниципального района																													
Участники мероприятий подпрограммы	отдел по ВМР, ГО и ЧС Администрации ЯМР; управление образования Администрации ЯМР; управление культуры Администрации ЯМР; управление молодежной политики Администрации ЯМР; управление физической культуры, спорта и туризма Администрации ЯМР; отдел по делам несовершеннолетних и защите их прав Администрации ЯМР; администрации поселений ЯМР; ОМВД России по Ярославскому району.																													
Цель (цели) подпрограммы	Профилактика и сокращение немедицинского распространения наркотиков и связанных с ними негативных социальных последствий, формирование здорового образа жизни на территории Ярославского муниципального района.																													
Объемы и источники финансирования подпрограммы	<table border="1"> <thead> <tr> <th rowspan="2">Источники финансирования</th> <th colspan="4">Объем финансирования, тыс. руб.</th> </tr> <tr> <th>Всего</th> <th colspan="3">В том числе по годам</th> </tr> <tr> <th></th> <th></th> <th>2024</th> <th>2025</th> <th>2026</th> </tr> </thead> <tbody> <tr> <td>Областной бюджет</td> <td></td> <td></td> <td></td> <td></td> </tr> <tr> <td>Местный бюджет</td> <td>540,00</td> <td>180,00</td> <td>180,00</td> <td>180,00</td> </tr> <tr> <td><b>ИТОГО</b></td> <td><b>540,00</b></td> <td><b>180,00</b></td> <td><b>180,00</b></td> <td><b>180,00</b></td> </tr> </tbody> </table>	Источники финансирования	Объем финансирования, тыс. руб.				Всего	В том числе по годам					2024	2025	2026	Областной бюджет					Местный бюджет	540,00	180,00	180,00	180,00	<b>ИТОГО</b>	<b>540,00</b>	<b>180,00</b>	<b>180,00</b>	<b>180,00</b>
Источники финансирования	Объем финансирования, тыс. руб.																													
	Всего	В том числе по годам																												
		2024	2025	2026																										
Областной бюджет																														
Местный бюджет	540,00	180,00	180,00	180,00																										
<b>ИТОГО</b>	<b>540,00</b>	<b>180,00</b>	<b>180,00</b>	<b>180,00</b>																										
Конечные результаты реализации подпрограммы	-Количество публикаций по наркоситуации в районе на официальном сайте Администрации ЯМР, газете «Ярославский агрокурьер» - 11 ед. в 2026 году; - Количество тиражей наглядной агитации по антинаркотической тематике - 1 ежегодно																													
Электронный адрес размещения в информационно-телекоммуникационной сети «Интернет»	<a href="https://yamo.adm.yar.ru/dok-strat-plan/ekon3-2020.php">https://yamo.adm.yar.ru/dok-strat-plan/ekon3-2020.php</a>																													

1. Цель и целевые показатели подпрограммы

Цель: Профилактика и сокращение немедицинского распространения наркотиков и связанных с ними негативных социальных последствий, формирование здорового образа жизни на территории Ярославского муниципального района.

Целевые показатели:

№	Показатели	Ед. изм.	Базовое значение (на 01.01.2024)	Планируемое значение		
				на 01.01.2025	на 01.01.2026	на 01.01.2027
1	Количество публикаций по наркоситуации в районе на официальном сайте Администрации ЯМР, газете «Ярославский агрокурьер».	ед. в год	8	9	10	11
2	Количество тиражей наглядной агитации по антинаркотической тематике.	ед. в год	1	1	1	1

2. Задачи и мероприятия подпрограммы:

Для решения поставленной цели, необходимо решение следующих задач:

- 1) Проведение мероприятий, направленных на профилактику немедицинского потребления наркотиков и связанных с ними негативных социальных последствий, формирование здорового образа жизни.
- 2) Обеспечение населения района информацией по проблемам наркомании в целях формирования общественного мнения, направленного на резкое негативное отношение к незаконному обороту и потреблению наркотиков.

3. Перечень и описание программных мероприятий подпрограммы:

№ п/п	Программные мероприятия	Сроки исполнения (годы)	Исполнитель	Источники финансирования	Объемы финансирования, тыс. руб.			
					всего	2024 год	2025 год	2026 год
Цель: Профилактика и сокращение немедицинского распространения наркотиков и связанных с ними негативных социальных последствий, формирование здорового образа жизни на территории Ярославского муниципального района.								
Задача 1: Проведение мероприятий, направленных на профилактику немедицинского потребления наркотиков и связанных с ними негативных социальных последствий, формирование здорового образа жизни								
1.1	Регулярное рассмотрение на координационных и оперативных совещаниях результатов работы по профилактике немедицинского потребления наркотиков и связанных с ними негативных социальных последствий, формирование здорового образа жизни	2024-2026	антинаркотическая комиссия, ОМВД, (по согласованию)	-	-	-	-	-
1.2	Анализ деятельности по профилактике немедицинского потребления наркотиков и связанных с ними негативных социальных последствий, формирование здорового образа жизни на заседаниях антинаркотической комиссии ЯМР	2024-2026	антинаркотическая комиссия, ОМВД, (по согласованию)	-	-	-	-	-
1.3.	Проведение профилактических мероприятий на территории района с использованием БВС	2024-2026	антинаркотическая комиссия, ОМВД (по согласованию)	-	-	-	-	-

1.4	Анонимное анкетирование подростков 14-18 лет на употребление ПАВ	2024-2026	УО	-	-	-	-	-
1.5	Конкурс агит-плакатов «Мы ЗА здоровое поколение»	2024-2026	МЦ «Содействие»	местный бюджет	30,00	10,00	10,00	10,00
1.6	Участие в работе межведомственных мобильных групп с сотрудниками ОМВД по выявлению на территории поселений подростков, склонных к потреблению ПАВ	2024-2026	УО, ОДН, администрации поселений, ОМВД, (по согласованию)	-	-	-	-	-
1.7	Участие в работе межведомственных мобильных групп с сотрудниками ОМВД по выявлению на территории поселений подростков, склонных к потреблению ПАВ	2024-2026	УО, ОДН, администрации поселений, ОМВД, (по согласованию)	-	-	-	-	-
1.8	Организация лектория для несовершеннолетних и их родителей (иных законных представителей) по правовому просвещению несовершеннолетних, популяризации правовых знаний	2024-2026	УО	-	-	-	-	-
1.9	Осуществление контроля за несовершеннолетними, состоящими на учете в ОДН и ЗП Администрации ЯМР	2024-2026	ОДН и ЗП	-	-	-	-	-
1.10	Организация деятельности волонтерских отрядов	2024-2026	УО, МЦ «Содействие»	-	-	-	-	-
1.11	Профилактика потребления психоактивных веществ среди несовершеннолетних	2024-2026	УО	-	-	-	-	-
1.12	Районный конкурс профилактических уголков образовательных учреждений по профилактике употребления ПАВ	2024-2026	УО	-	-	-	-	-
1.13	Выявление лиц, допускающих немедицинское потребление наркотических средств и психотропных веществ	2024-2026	администрации поселений (по согласованию)	-	-	-	-	-
1.14	Проведение профильных тематических смен в лагерях дневного пребывания детей	июнь 2023	УО	местный бюджет	225,00	75,00	75,00	75,00
1.15	Выявление подростков, склонных к девиантному поведению, допускающих немедицинское потребление наркотиков, нуждающихся в медико-социальной защите и психотерапевтической коррекции	2024-2026	УО, ОДН и ЗП	-	-	-	-	-
1.16	Влияние ПАВ на организм человека. Социальные последствия употребления ПАВ. Сопровождение управленческой деятельности по организации взаимодействия субъектов профилактики в муниципальных районах	2024-2026	УО	-	-	-	-	-
1.17	Семейная профилактика аддиктивного поведения несовершеннолетних	2024-2026	УО	-	-	-	-	-
1.18	Особенности психолого-педагогической помощи детям, оказавшимся в зоне риска по ПАВ	2024-2026	УО	-	-	-	-	-
1.19	Организация культурно-досуговых мероприятий для разных категорий жителей ЯМР (концертные программы, фестивали, конкурсы, выставки и др.) в целях профилактики немедицинского потребления наркотиков и пропаганды здорового образа жизни	2024-2026	УК, УМП, УФСИТ администрации поселений (по согласованию)	-	-	-	-	-
				местный бюджет	255,00	85,00	85,00	85,00
Итого по задаче 1:					255,00	85,00	85,00	85,00
Задача 2: Обеспечение населения района информацией по проблемам наркомании в целях формирования общественного мнения, направленного на резко негативное отношение к незаконному обороту и потреблению наркотиков								
2.1	Информирование населения о наркоситуации в районе на официальном сайте Администрации ЯМР, газете «Ярославский агрокурьер»	2024-2026	антинаркотическая комиссия Я	-	-	-	-	-
2.2	Разработка и печать наглядной агитации по антинаркотической тематике, пропаганде здорового образа жизни. Распространение агитации среди населения района.	2024-2026	УК	-	-	-	-	-
2.4	Изготовление и раздача информационных буклетов, постеров и инфографики профилактического содержания. Размещение в образовательных учреждениях и учреждениях культуры	2024-2026	МЦ «Содействие»	местный бюджет	285,00	95,00	95,00	95,00
2.5	Разработка ежегодного плана работы антинаркотической комиссии ЯМР	2024-2026	антинаркотическая комиссия	-	-	-	-	-
2.6	Разработка нормативных правовых актов в сфере профилактики немедицинского потребления наркотиков и пропаганды здорового образа жизни	2024-2026	отдел по ВМР, ГО и ЧС	-	-	-	-	-
Итого по задаче 2:				местный бюджет	285,00	95,00	95,00	95,00
ВСЕГО по программе:				Местный бюджет	540,000	180,00	180,00	180,00

**ПРИЛОЖЕНИЕ 3  
к муниципальной  
программе**

**Подпрограмма «Поддержка и развитие казачества в Ярославском муниципальном районе на 2024-2026 годы»**

**Паспорт подпрограммы**

Наименование подпрограммы	«Поддержка и развитие казачества в Ярославском муниципальном районе на 2024-2026 годы»			
Ответственный исполнитель подпрограммы	отдел по ВМР, ГО и ЧС Администрации Ярославского муниципального района			
Куратор подпрограммы	Первый заместитель Главы Администрации ЯМР			
Сроки реализации	2024-2026 годы			
Исполнители мероприятий подпрограммы	отдел по ВМР, ГО и ЧС Администрации Ярославского муниципального района			
Участники мероприятий подпрограммы	отдел по ВМР, ГО и ЧС Администрации ЯМР; правовое управление Администрации ЯМР; управление образования Администрации ЯМР; управление культуры Администрации ЯМР; управление молодежной политики Администрации ЯМР; управление физической культуры, спорта и туризма Администрации ЯМР; администрации поселений ЯМР; ОМВД России по Ярославскому району.			
Цель (цели) подпрограммы	Развитие в Ярославском муниципальном районе духовно-культурных основ казачества, военно-патриотического воспитания молодежи, вовлечение казачьих обществ в обеспечение охраны общественного порядка на территории Ярославского муниципального района			
Объемы и источники финансирования подпрограммы	Источники финансирования	Объем финансирования, тыс. руб.		
		Всего	В том числе по годам	
			2024	2025
	Областной бюджет	-	-	-
Местный бюджет	90,00	30,00	30,00	30,00
ИТОГО	90,00	30,00	30,00	30,00
Конечные результаты реализации подпрограммы	- количество членов казачьих дружин - 6 в 2026 году; - количество казачьих обществ, вошедших в государственный реестр казачьих обществ в Российской Федерации - 1 ед. в 2026 году			
Электронный адрес размещения в информационно-телекоммуникационной сети «Интернет»	<a href="https://yamo.adm.yar.ru/dok-strat-plan/ekon3-2020.php">https://yamo.adm.yar.ru/dok-strat-plan/ekon3-2020.php</a>			

**1. Цель и целевые показатели подпрограммы**

Цель: Развитие в Ярославском муниципальном районе духовно-культурных основ казачества, военно-патриотического воспитания молодежи, вовлечение казачьих обществ в обеспечение охраны общественного порядка на территории Ярославского муниципального района

**Целевые показатели:**

№	Показатели	Ед. изм.	Базовое значение (на 1.01.2024)	Планируемое значение		
				на 01.01.2025	на 01.01.2026	на 01.01.2027
1	Количество членов добровольных казачьих дружин	ед. в год	0	0	5	6
2	количество казачьих обществ, вошедших в государственный реестр казачьих обществ в Российской Федерации	ед. в год	0	1	1	1

**2. Задачи и мероприятия подпрограммы:**

- Создание условий для развития казачества в ЯМР, привлечение членов казачьих обществ к несению государственной и иной службы;
- Военно-патриотическое воспитание молодежи, содействие казачьим обществам в деятельности по возрождению и укреплению культурных, духовных и нравственных основ казачества в ЯМР.

**3. Перечень и описание программных мероприятий подпрограммы**

№ п/п	Программные мероприятия	Сроки исполнения (годы)	Исполнитель	Источники финансирования	Объемы финансирования, тыс. руб.			
					всего	2024 год	2025 год	2026 год
Цель: развитие в Ярославском муниципальном районе духовно-культурных основ казачества, военно-патриотического воспитания молодежи, вовлечение казачьих обществ в обеспечение охраны общественного порядка на территории района								
Задача 1: Создание условий для развития казачества в ЯМР и привлечения членов казачьих обществ к несению государственной и иной службы								
1.1	Участия членов казачьих обществ в мероприятиях по охране общественного порядка на территории ЯМР	2024-2026	штаб народных дружин, администрации поселений, казачьи общества, ОМВД (по согласованию)	-	-	-	-	-
1.2	Организация деятельности казачьих дружин	2024-2026	администрации поселений, казачьи общества, ОМВД (по согласованию)	-	-	-	-	-
1.3	Оказание консультативного, методического содействия казачьим обществам по подготовке и оформлению документов, необходимых для внесения казачьих обществ в государственный реестр казачьих обществ в Российской Федерации	2024-2026	правовое управление	-	-	-	-	-
1.4	Организация конференций, «круглых столов», тематических дискуссионных площадок по вопросам возрождения и развития в ЯМР духовно-культурных основ казачества, военно-патриотического воспитания казачьей молодежи, вовлечение казачьих обществ в решение задач социального развития ЯМР	2024-2026	УО, УК, УМПС и Т	-	-	-	-	-
Итого по задаче 1:				0,00	0,00	0,00	0,00	0,00
Задача 2: Военно-патриотическое воспитание молодежи, содействие казачьим обществам в деятельности по возрождению и укреплению культурных, духовных и нравственных основ казачества в ЯМР								
2.1	Организация и проведение военно-патриотических мероприятий на базе МАУДО ДООЦ «Иволга» ЯМР	2024-2026	УО, УК, казачьи общества (по согласованию)	-	-	-	-	-
2.2	Фестиваль казачьей культуры	2024-2026	УК	местный бюджет	90,00	30,00	30,00	30,00

2.3	Комплексные профилактические мероприятия для несовершеннолетних «Казачий вар»	2024-2026	УК	-	-	-	-	-
2.4	Организация и проведение культурно-массовых, выставочных, спортивных, военно-патриотических и обучающих мероприятий по казачьей тематике (совещания, сборы, игры, конкурсы, «круглые столы», фестивали, соревнования)	2024-2026	УО, УК, УМПС и Т, администрации поселений, казачьи общества (по согласованию)	-	-	-	-	-
2.5	Проведение праздничных мероприятий с участием самодельных казачьих коллективов: - «Огонек», посвященный Международному Женскому Дню; - неделя семьи; - День Матери; - Новогодняя елка для жителей района; - Новогодний казачий бал и др.	2024-2026	УО, УК, УМПС и Т, администрации поселений, казачьи общества (по согласованию)	-	-	-	-	-
2.6	Содействие организации работы с казачьей молодежью, её военно-патриотическому, духовно-нравственному и физическому воспитанию, сохранению и развитию казачьей культуры	2024-2026	УО, УК, УМПС и Т, администрации поселений, казачьи общества (по согласованию)	-	-	-	-	-
2.7	Организация и проведение акций «Ветеран» (поздравление участников и ветеранов ВОВ с днем Победы, помощь ветеранам войны и труда), «Воин» (поздравления с Днем защитника Отечества военнослужащих воинских частей ЯМР)	2024-2026	УО, УК, УМПС и Т, администрации поселений, казачьи общества (по согласованию)	-	-	-	-	-
2.8	Освещение в средствах массовой информации деятельности Администрации ЯМР в сфере поддержки казачества, а также о деятельности казачьих обществ ЯМР	2024-2026	УО, УК, УМПС и Т, штаб народных дружин, администрации поселений, казачьи общества (по согласованию)	-	-	-	-	-
Итого по задаче 2: местный бюджет				90,00	30,00	30,00	30,00	
Всего: местный бюджет				90,00	30,00	30,00	30,00	

ПРИЛОЖЕНИЕ 4  
к муниципальной  
программеПодпрограмма «Повышение безопасности дорожного движения  
в Ярославском муниципальном районе на 2024-2026 годы»

## Паспорт подпрограммы

Наименование подпрограммы	«Повышение безопасности дорожного движения в Ярославском муниципальном районе на 2024-2026 годы»			
Ответственный исполнитель подпрограммы	отдел по ВМР, ГО и ЧС Администрации Ярославского муниципального района			
Куратор подпрограммы	Первый заместитель Главы Администрации ЯМР			
Сроки реализации	2024-2026 годы			
Исполнители мероприятий подпрограммы	отдел по ВМР, ГО и ЧС Администрации Ярославского муниципального района			
Участники мероприятий подпрограммы	отдел по ВМР, ГО и ЧС Администрации ЯМР; управление образования Администрации ЯМР; администрация поселений ЯМР; МКУ МФР ЯМР; ОМВД России по Ярославскому району.			
Цель (цели) подпрограммы	Сокращение количества лиц, погибших и пострадавших в результате дорожно-транспортных происшествий на территории Ярославского муниципального района.			
Объемы и источники финансирования подпрограммы	Источники финансирования	Объем финансирования, тыс. руб.		
		Всего	В том числе по годам	
		2024	2025	2026
	Областной бюджет	-	-	-
Местный бюджет	120,00	40,00	40,00	40,00
ИТОГО	120,00	40,00	40,00	40,00
Конечные результаты реализации подпрограммы	-Количество публикаций по безопасности дорожного движения в районе на официальном сайте Администрации ЯМР, в газете «Ярославский агрокурьер» - 74 ед. в 2026 году; - Количество тиражей наглядной агитации по безопасности дорожного движения - 3 ед. ежегодно			
Электронный адрес размещения в информационно-телекоммуникационной сети «Интернет»	<a href="https://yamo.adm.yar.ru/dok-strat-plan/ekon3-2020.php">https://yamo.adm.yar.ru/dok-strat-plan/ekon3-2020.php</a>			

## 1. Цель и целевые показатели подпрограммы

Цель: Сокращение количества лиц, погибших и пострадавших в результате дорожно-транспортных происшествий на территории Ярославского муниципального района.  
Целевые показатели:

№	Показатели	Ед. изм.	Базовое значение (на 01.01.2024)	Планируемое значение		
				на 01.01.2025	на 01.01.2026	на 01.01.2027
1	Количество публикаций по безопасности дорожного движения в районе на официальном сайте Администрации ЯМР, в газете «Ярославский агрокурьер»	ед. в год	70	70	72	74
2	Количество тиражей наглядной агитации по безопасности дорожного движения.	ед. в год	3	3	3	3

## 2. Задачи и мероприятия подпрограммы:

Для достижения указанной цели необходимо решение следующих задач:  
1. Проведение мероприятий, направленных на формирование безопасного поведения участников дорожного движения, в том числе на предупреждение детского дорожно-транспортного травматизма.  
2. Информирование населения в средствах массовой информации о деятельности Администрации Ярославского муниципального района по безопасности дорожного движения, пропаганда культуры поведения участников дорожного движения.

## 3. Перечень и описание программных мероприятий подпрограммы

№ п/п	Программные мероприятия	Сроки исполнения (годы)	Исполнитель	Источники финансирования	Объемы финансирования, тыс. руб.			
					всего	2024 год	2025 год	2026 год
Цель: сокращение количества лиц, погибших и пострадавших в результате дорожно-транспортных происшествий на территории Ярославского муниципального района.								
Задача 1: Проведение мероприятий, направленных на формирование безопасного поведения участников дорожного движения, в том числе на предупреждение детского дорожно-транспортного травматизма								
1.1	Анализ состояния безопасности дорожного движения и аварийности на территории района, результатов работы по формированию безопасного поведения участников дорожного движения, в том числе по предупреждению дорожно-транспортного травматизма	2024-2026	комиссия по БДД, ОГИБДД (по согласованию)	-	-	-	-	-
1.2	Регулярное рассмотрение на координационных и оперативных совещаниях результатов деятельности по формированию безопасного поведения участников дорожного движения, в том числе по предупреждению дорожно-транспортного травматизма	2024-2026	комиссия по БДД, ОГИБДД (по согласованию)	-	-	-	-	-
1.3	Анализ деятельности в сфере формирования безопасного поведения участников дорожного движения, в том числе по предупреждению дорожно-транспортного травматизма, на заседаниях комиссии по безопасности дорожного движения Администрации ЯМР	2024-2026	комиссия по БДД, ОГИБДД (по согласованию)	-	-	-	-	-
1.4	Обучение детей и подростков Правилам дорожного движения, формирование у детей навыков безопасного поведения на дорогах, укрепление и контроль дисциплины участия детей в дорожном движении, создание условий безопасного участия детей в дорожном движении	2024-2026	УО, ОГИБДД (по согласованию)	-	-	-	-	-
1.5	Организация и проведение творческого конкурса по безопасности дорожного движения для обучающихся дошкольного возраста «В стране дорожных знаков»	2024-2026	УО	местный бюджет	24,00	8,00	8,00	8,00
1.6	Разработка схем организации дорожного движения в населенных пунктах района	2024-2026	администрации поселений (по согласованию)	-	-	-	-	-
1.7	Обустройство необходимыми дорожными знаками, тротуарами, пешеходными дорожками, уличным наружным освещением и искусственными неровностями улично-дорожной сети на подходах к образовательным учреждениям	2024-2026	администрации поселений (по согласованию)	-	-	-	-	-
1.8	Обустройство искусственного освещения в границах населенных пунктов района, в том числе в местах расположения остановок общественного транспорта	2024-2026	администрации поселений (по согласованию)	-	-	-	-	-
1.9	Приобретение методических пособий по безопасности дорожного движения для общеобразовательных учреждений ЯМР	2024-2026	УО	местный бюджет	96,00	32,00	32,00	32,00
Итого по задаче 1:				местный бюджет	120,00	40,00	40,00	40,00
Задача 2: Информирование населения в средствах массовой информации о деятельности Администрации Ярославского муниципального района по безопасности дорожного движения, пропаганда культуры поведения участников дорожного движения.								
2.1	Информирование населения через СМИ о деятельности Администрации Ярославского муниципального района по безопасности дорожного движения, о ситуациях, потенциально приводящих к ДТП	2024-2026	комиссия по БДД, ОГИБДД (по согласованию)	-	-	-	-	-
2.2	Разработка ежегодного плана работы комиссии по безопасности дорожного движения Администрации ЯМР	2024-2026	комиссия по БДД	-	-	-	-	-
Итого по задаче 2:				местный бюджет	0,00	0,00	0,00	0,00
Всего:				местный бюджет	120,00	40,00	40,00	40,00

## Сокращения в тексте:

администрации поселений – администрации городского и сельских поселений ЯМР;  
АТК – антитеррористическая комиссия в ЯМР;  
комиссия по БДД – комиссия по безопасности дорожного движения Администрации ЯМР  
МЦ «Содействие» - МУ МЦ «Содействие» ЯМР;  
ОДН и ЗП - отдел по делам несовершеннолетних и защите их прав Администрации ЯМР;  
1 ПСО ФПС - 1 ПСО ФПС ГУ МЧС России по Ярославской области.  
УК - управление культуры Администрации ЯМР;  
УМП - управление молодежной политики Администрации ЯМР;  
УФСиТ - управление физической культуры, спорта и туризма Администрации ЯМР;  
УО - управление образования Администрации ЯМР;  
правовое управление – правовое управление Администрации ЯМР;  
ОГИБДД - ОГИБДД ОМВД России по Ярославскому району;  
ОМВД - ОМВД России по Ярославскому району;  
отдел надзорной деятельности и профилактической работы по Ярославскому и Некрасовскому района УДНПР ГУ МЧС России по Ярославской области;  
ПАВ - психо-активные вещества;  
Росгвардия - ФГКУ «УВО ВНГ России по Ярославской области».

АДМИНИСТРАЦИЯ  
ЯРОСЛАВСКОГО МУНИЦИПАЛЬНОГО РАЙОНА  
ПО С Т А Н О В Л Е Н И Е

29.12.2023

№3119

## О ВНЕСЕНИИ ИЗМЕНЕНИЙ В ПОСТАНОВЛЕНИЕ АДМИНИСТРАЦИИ ЯМР ОТ 27.09.2019 № 1807 «ОБ ОПРЕДЕЛЕНИИ ЕДИНЫХ ТЕПЛОСНАБЖАЮЩИХ ОРГАНИЗАЦИЙ ДЛЯ КАЖДОЙ СИСТЕМЫ ТЕПЛОСНАБЖЕНИЯ В ЯМР»

Администрация района п о с т а н о в л я е т:

1.Внести следующие изменения в постановление Администрации Ярославского муниципального района от 27.09.2019 № 1807 «Об определении единых теплоснабжающих организаций для каждой системы теплоснабжения в ЯМР»:  
1.1. Приложение 1 к постановлению изложить в новой редакции:



ПРИЛОЖЕНИЕ 1

**ПЕРЕЧЕНЬ**  
единиц теплоснабжающих организаций для каждой системы теплоснабжения

- В Ярославском муниципальном районе
1. Государственное предприятие Ярославской области «Северный водоканал» (ГП ЯО «Северный водоканал»)
  2. ООО «Управляющая производственно-торговая компания «Топливоподающие системы» (ООО «УПТК «ТПС»)
  3. АО «Яркоммунсервис»
  4. ГУ ПАО «Территориальная генерирующая компания № 2» по Верхневолжскому региону (ПАО «ТГК-2»)
  5. ОАО «Санаторий «Красный Холм»
  6. ЗАО «Пансионат отдыха «Ярославль»
  7. ООО «Тепловая Компания»
  8. ЖКС № 19 филиала ФГБУ «ЦЖКУ» МО РФ по ЗВО
  9. ООО «Ярославские коммунальные сети» (ООО «ЯКС»)

1.2. Приложение 2 к постановлению изложить в новой редакции:

ПРИЛОЖЕНИЕ 2

**Границы зон**  
деятельности единых теплоснабжающих организаций в Ярославском муниципальном районе

ЕТО	Единая теплоснабжающая организация	Зоны деятельности единых теплоснабжающих организаций	
ЕТО-1	ГП ЯО «Северный водоканал»	п.Заволжье	
	ГП ЯО «Северный водоканал»	д.Пестрецово	
	ГП ЯО «Северный водоканал»	д.Григорьевское	
	ГП ЯО «Северный водоканал»	с.Спас-Виталий	
	ГП ЯО «Северный водоканал»	ст.Уткино	
	ГП ЯО «Северный водоканал»	д.Красный Бор	
	ГП ЯО «Северный водоканал»	с.Туношна	
	ГП ЯО «Северный водоканал»	п.Туношна в/г-26	
	ГП ЯО «Северный водоканал»	д.Мокевское	
	ГП ЯО «Северный водоканал»	п.Карачиха	
	ГП ЯО «Северный водоканал»	с.Сарафоново	
	ГП ЯО «Северный водоканал»	д.Ананьино	
	ГП ЯО «Северный водоканал»	д.Белкино	
	ГП ЯО «Северный водоканал»	д.Карабиха	
	ГП ЯО «Северный водоканал»	д.Кормилицино	
	ГП ЯО «Северный водоканал»	р.п.Красные Ткачи	
	ГП ЯО «Северный водоканал»	с.Ширинье	
	ГП ЯО «Северный водоканал»	с.Курба	
	ГП ЯО «Северный водоканал»	д.Мордвиново	
	ГП ЯО «Северный водоканал»	д.Иванищево	
ЕТО-2	ГП ЯО «Северный водоканал»	п.Козьмодемьянск	
	ГП ЯО «Северный водоканал»	п.Михайловский	
	ГП ЯО «Северный водоканал»	с.Андроники	
	ГП ЯО «Северный водоканал»	д.Глебовское	
	ГП ЯО «Северный водоканал»	с.Медягино	
	ГП ЯО «Северный водоканал»	п.Ярославка	
	ГП ЯО «Северный водоканал»	д.Кузнечиха	
	ГП ЯО «Северный водоканал»	с.Толбухино	
	ЕТО-3	ООО «УПТК «ТПС»	п.Красный Бор
	ЕТО-4	АО «Яркоммунсервис»	с.Туношна
АО «Яркоммунсервис»		с.Спасское	
ЕТО-5	ПАО «ТГК-2»	п.Ивняки	
	ПАО «ТГК-2»	п.Дубки	
	ПАО «ТГК-2»	п.Щедрино	
ЕТО-6	ОАО «Санаторий Красный Холм»	п.Красный Холм	
ЕТО-7	ЗАО «Пансионат отдыха «Ярославль»	п/о «Ярославль»	
ЕТО-8	ООО «Тепловая Компания»	р.п.Красные Ткачи	
	ЖКС № 19 филиала ФГБУ «ЦЖКУ» МО РФ по ЗВО	ст. Лютово	
	ЖКС № 19 филиала ФГБУ «ЦЖКУ» МО РФ по ЗВО	д. Дорожаево	
ЕТО-9	ЖКС № 19 филиала ФГБУ «ЦЖКУ» МО РФ по ЗВО	д. Прохоровское	
	ЖКС № 19 филиала ФГБУ «ЦЖКУ» МО РФ по ЗВО	д. Прохоровское	
ЕТО-9	ООО «ЯКС»	локальная зона БМК-ЭКО д. Кузнечиха	

1.3. Приложение 3 к постановлению изложить в новой редакции:

ПРИЛОЖЕНИЕ 3

**ПЕРЕЧЕНЬ**  
теплосетевых организаций,обеспечивающих передачу тепловой энергии абонентам по присоединенным тепловым сетям в Ярославском муниципальном районе

№	Теплоснабжающая организация	Теплосетевая организация
1	ГП ЯО «Северный водоканал»	ГП ЯО «Северный водоканал»
2	ООО «УПТК «ТПС»	ГП ЯО «Северный водоканал», АО «ЯЭС»
3	АО «Яркоммунсервис»	АО «Яркоммунсервис»
4	ПАО «ТГК-2»	ПАО «ТГК-2»
5	ОАО «Санаторий «Красный Холм»	ГП ЯО «Северный водоканал»
6	ЗАО «Пансионат отдыха «Ярославль»	ЗАО «Пансионат отдыха «Ярославль», ГП ЯО «Северный водоканал»
7	ООО «Тепловая компания»	ГП ЯО «Северный водоканал»
8	ЖКС №19 филиала ФГБУ «ЦЖКУ» МО РФ по ЗВО	ЖКС №19 филиала ФГБУ «ЦЖКУ» МО РФ по ЗВО
9	ООО «ЯКС»	ООО «ЯКС»

2. Постановление вступает в силу со дня официального опубликования.

Глава Ярославского  
муниципального района

Н.В.Золотников

АДМИНИСТРАЦИЯ  
ЯРОСЛАВСКОГО МУНИЦИПАЛЬНОГО РАЙОНА  
ПОСТАНОВЛЕНИЕ

09.01.2024

№4

**О ПРЕДОСТАВЛЕНИИ РАЗРЕШЕНИЯ НА ОТКЛОНЕНИЕ ОТ ПРЕДЕЛЬНЫХ ПАРАМЕТРОВ РАЗРЕШЕННОГО СТРОИТЕЛЬСТВА, РЕКОНСТРУКЦИИ ОБЪЕКТОВ КАПИТАЛЬНОГО СТРОИТЕЛЬСТВА В ГРАНИЦАХ ЗЕМЕЛЬНОГО УЧАСТКА С КАДАСТРОВЫМ НОМЕРОМ 76:17:032201:1140, РАСПОЛОЖЕННОГО ПО АДРЕСУ: ЯРОСЛАВСКАЯ ОБЛАСТЬ, ЯРОСЛАВСКИЙ Р-Н, С/С РЮТНЕВСКИЙ, П. ЯРОСЛАВКА**

В соответствии со статьей 40 Градостроительного кодекса Российской Федерации, Федеральным законом от 06 октября 2003 года № 131-ФЗ «Об общих принципах организации местного самоуправления в Российской Федерации», учитывая результаты общественных обсуждений (протокол от 22.12.2023 №6/н, заключение 22.12.2023 №6/н), рекомендации комиссии по подготовке проектов Правил землепользования и застройки поселений, входящих в состав Ярославского муниципального района (протокол от 22.12.2023 № 31), Администрация района п о с т а н о в л я е т:

1. Предоставить разрешение на отклонение от предельных параметров разрешенного строительства, реконструкции объектов капитального строительства в части уменьшения минимальных отступов от границ земельного участка в целях определения места допустимого размещения зданий, строений, сооружений, за пределами которых запрещено строительство – до 0 метров по всему периметру земельного участка с кадастровым номером 76:17:032201:1140, расположенного по адресу: Ярославская область, Ярославский р-н, с/с Рютневский, п. Ярославка.
2. При строительстве, реконструкции объекта капитального строительства на земельном участке с кадастровым номером 76:17:032201:1140 соблюдать требования технических регламентов, земельного, градостроительного и иного законодательства Российской Федерации.
3. Разместить постановление на официальном сайте органов местного самоуправления Ярославского муниципального района.
4. Контроль за исполнением постановления возложить на заместителя Главы Администрации ЯИМР по экономике и финансам А.О. Щербака.
5. Постановление вступает в силу со дня официального опубликования.

Глава Ярославского  
муниципального района

Н.В.Золотников

АДМИНИСТРАЦИЯ  
ЯРОСЛАВСКОГО МУНИЦИПАЛЬНОГО РАЙОНА  
ПОСТАНОВЛЕНИЕ

09.01.2024

№5

**О ФОРМИРОВАНИИ ОБЩЕСТВЕННОЙ ПАЛАТЫ ЯРОСЛАВСКОГО МУНИЦИПАЛЬНОГО РАЙОНА**

В соответствии с Положением об Общественной палате Ярославского муниципального района, утвержденным решением Муниципального Совета Ярославского муниципального района от 25.11.2021 № 102 «Об Общественной палате Ярославского муниципального района», Администрация района постановляет:

1. Объявить о формировании Общественной палаты Ярославского муниципального района.
2. Управлению делами Администрации Ярославского муниципального района:
  - 2.1. Разместить постановление на официальном сайте органов местного самоуправления Ярославского муниципального района в информационно-телекоммуникационной сети «Интернет».
  - 2.2. Обеспечить информационное и организационное обеспечение формирования Общественной палаты Ярославского муниципального района.
3. Рекомендовать главам поселений, входящих в состав Ярославского муниципального района, местным общественным объединениям и иным основным на членстве некоммерческим организациям, зарегистрированным и осуществляющим свою деятельность на территории Ярославского муниципального района, в установленном порядке выдвинуть кандидатов в члены Общественной палаты Ярославского муниципального района.
4. Опубликовать постановление в газете «Ярославский агрокурьер».
5. Контроль за исполнением постановления возложить на заместителя Главы - руководителя аппарата Администрации ЯИМР А.А. Сучкова.
6. Постановление вступает в силу со дня его официального опубликования.

Глава Ярославского  
муниципального района

Н.В.Золотников

АДМИНИСТРАЦИЯ  
ЯРОСЛАВСКОГО МУНИЦИПАЛЬНОГО РАЙОНА  
ПОСТАНОВЛЕНИЕ

09.01.2024

№3

**ОБ УТВЕРЖДЕНИИ ИЗМЕНЕНИЙ В ДОКУМЕНТАЦИЮ ПО ПЛАНИРОВКЕ ТЕРРИТОРИИ НА ЗЕМЕЛЬНЫХ УЧАСТКАХ С КАДАСТРОВЫМИ НОМЕРАМИ 76:17:168701:2397, 76:17:160901:1029, 76:17:168701:2417, 76:17:000000:1210, РАСПОЛОЖЕННЫХ ПО АДРЕСУ: ПОС. ИВНЯКИ ИВНЯКОВСКОГО СЕЛЬСКОГО ПОСЕЛЕНИЯ ЯРОСЛАВСКОГО МУНИЦИПАЛЬНОГО РАЙОНА**

В соответствии с п. 3 ст. 1, ч. 1 ст. 41 Градостроительного кодекса Российской Федерации, Федеральным законом от 06 октября 2003 года № 131-ФЗ «Об общих принципах организации местного самоуправления в Российской Федерации», учитывая материалы общественных обсуждений (протокол от 08.12.2023, заключение от 11.12.2023), Администрация района п о с т а н о в л я е т:

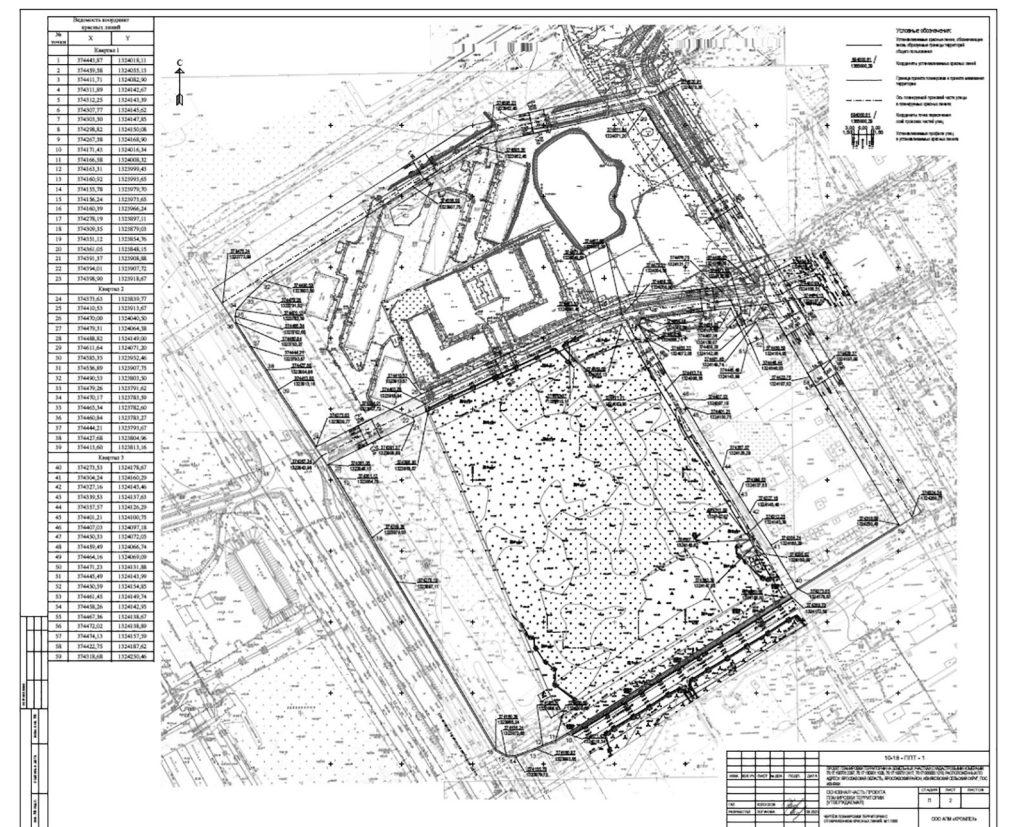
1. Утвердить изменения в документацию по планировке территории на земельных участках с кадастровыми номерами 76:17:168701:2397, 76:17:160901:1029, 76:17:168701:2417, 76:17:000000:1210, расположенных по адресу: пос. Ивняки Ивняковского сельского поселения Ярославского муниципального района, а именно:
  - 1.1. Изменения проекта планировки территории:
    - чертежа планировки территории с отображением красных линий (приложение 1);
    - чертежа планировки территории с отображением границ существующих и планируемых элементов планировочной структуры (приложение 2);
    - чертежа планировки территории, с отображением границ зон планируемого размещения объектов капитального строительства (приложение 3);
    - положения о характеристиках планируемого развития территории (приложение 4);
    - положения об очередности планируемого развития территории (приложение 5).
  - 1.2. Изменения проекта межевания территории (приложение 6).
2. Управлению градостроительства, имущественных и земельных отношений Администрации ЯИМР обеспечить размещение проекта, указанного в пункте 1 Постановления, в государственной информационной системе обеспечения градостроительной деятельности Ярославской области.
3. Разместить постановление на официальном сайте органов местного самоуправления Ярославского муниципального района в информационно-телекоммуникационной сети «Интернет».
4. Контроль за исполнением постановления возложить на заместителя Главы Администрации ЯИМР по экономике и финансам А.О. Щербака.
5. Постановление вступает в силу со дня опубликования.

Глава Ярославского  
муниципального района

Н.В.Золотников

ПРИЛОЖЕНИЕ 1  
к постановлению  
Администрации ЯИМР  
от 09.01.2024 № 3

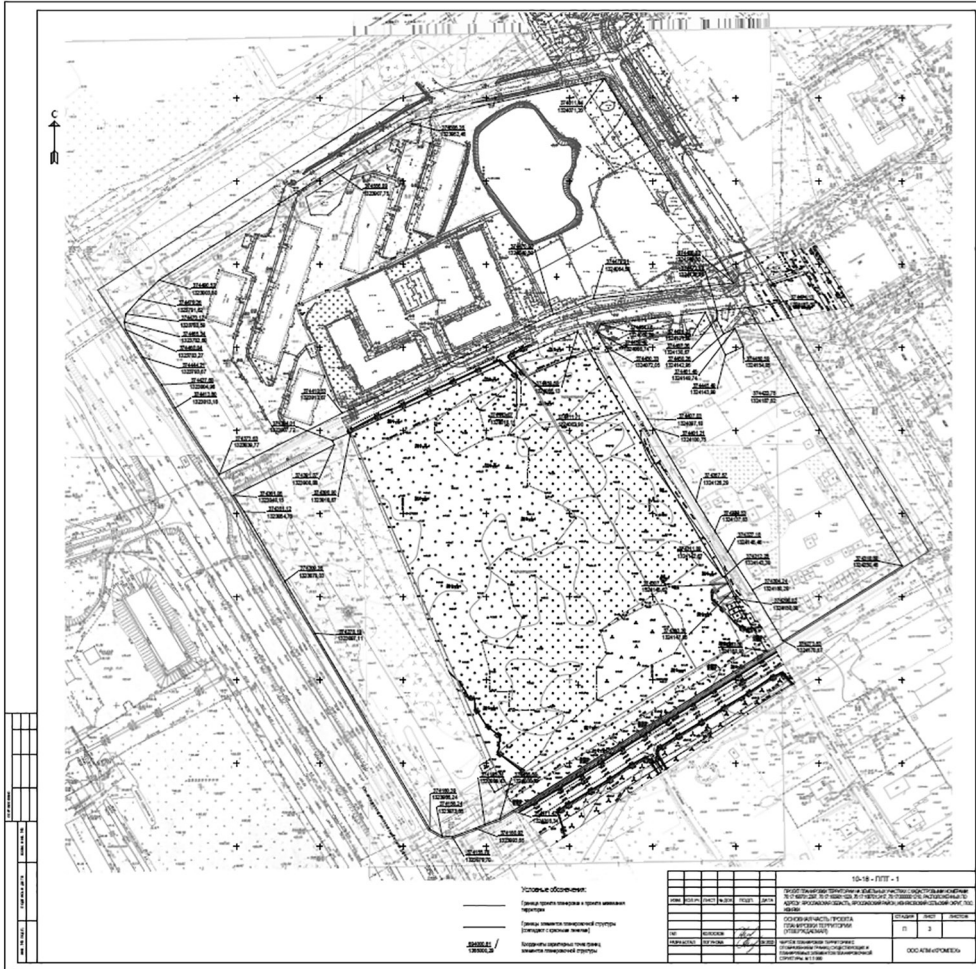
Проект планировки территории  
Чертеж межевания территории с отображением красных линий





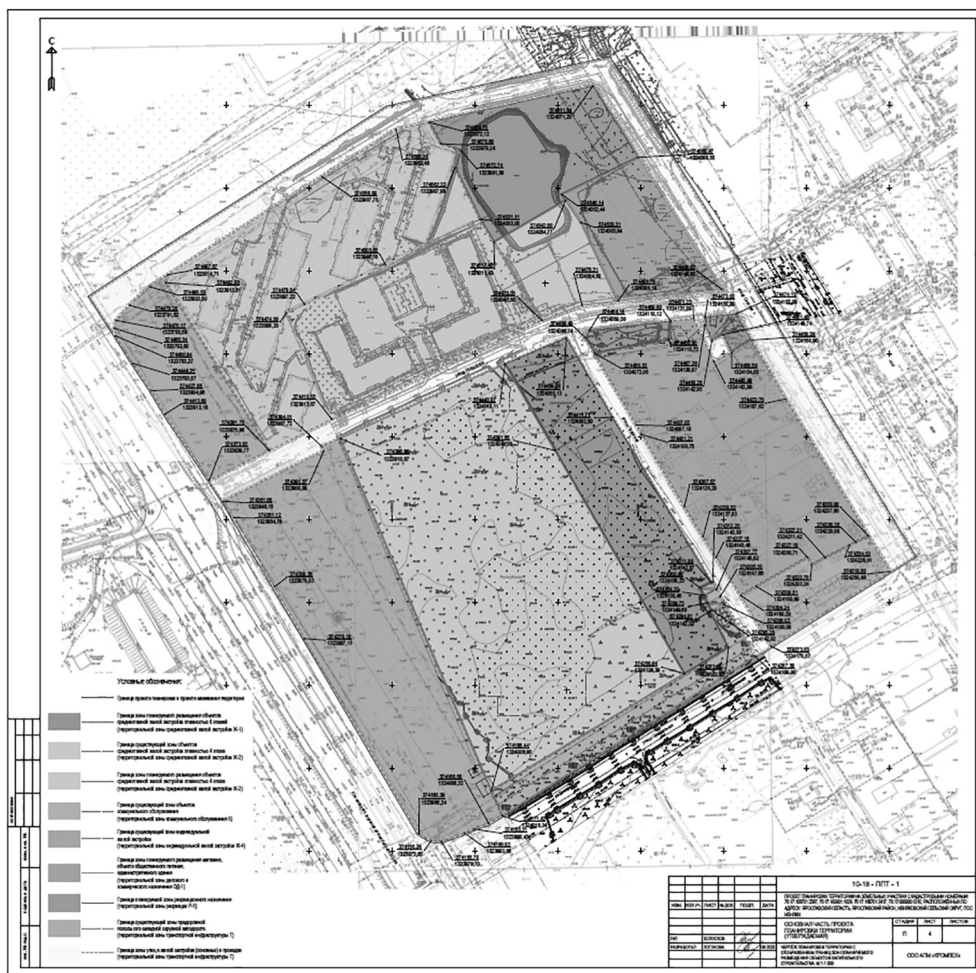
ПРИЛОЖЕНИЕ 2  
к постановлению  
Администрации ЯМР  
от 09.01.2024 № 3

Чертеж планировки территории с отображением границ существующих и планируемых элементов планировочной структуры



ПРИЛОЖЕНИЕ 3  
к постановлению  
Администрации ЯМР  
от 09.01.2024 № 3

Чертеж планировки территории с отображением границ зон планируемого размещения объектов капитального строительства



ПРИЛОЖЕНИЕ 4  
к постановлению  
Администрации ЯМР  
от 09.01.2024 № 3

1. Положения о характеристиках планируемого развития территории.

1.1. Положение о плотности, параметрах застройки территории (в пределах, установленных градостроительными регламентами). Плотность и параметры застройки территории, необходимые для развития территории, приведены в таблице 1.

Таблица 1

№ п/п	Наименование	Ед.изм.	Количество
1	Площадь территории проекта планировки	га	13,3233
2	Площадь территории зоны автомобильного транспорта	га	1,8867
3	Площадь территории элементов планировочной структуры	га	11,4366

3.1	Площадь территории существующих сохраняемых объектов, в том числе:	га	6,3877
3.1.1	Площадь территории зоны существующих объектов среднеэтажной жилой застройки этажностью 4 этажа	га	2,4331
3.1.2	Площадь территории зоны существующих объектов коммунального обслуживания	га	0,5611
3.1.3	Площадь территории зоны существующих объектов индивидуальной жилой застройки	га	1,3378
3.1.4	Площадь территории существующей зоны придорожной полосы юго-западной окружной автодороги, территории объектов придорожного сервиса	га	2,0557
3.2	Площадь территории планируемых объектов, в том числе:	га	5,0489
3.2.1	Площадь территории зоны планируемого размещения объектов среднеэтажной жилой застройки этажностью 6	га	0,8332
3.2.2	Площадь территории зоны планируемого размещения объектов среднеэтажной жилой застройки этажностью 4 этажа	га	3,0285
3.2.3	Площадь территории зоны планируемого размещения магазина, объекта общественного питания, здания административного назначения	га	0,4460
3.2.4	Площадь территории планируемой зоны рекреационного назначения	га	0,7412
Характеристика территории в границах проекта планировки			
4	Общая площадь жилищного фонда, в том числе:	м <sup>2</sup>	39519,98
4.1	Общая площадь существующего жилищного фонда	м <sup>2</sup>	14814,45
4.2	Общая площадь планируемого жилищного фонда	м <sup>2</sup>	24705,53
5	Площадь застройки, в том числе:	м <sup>2</sup>	17188,00
5.1	Площадь застройки существующих зданий	м <sup>2</sup>	7028,00
5.2	Площадь застройки планируемых зданий	м <sup>2</sup>	10260,00
6	Коэффициент застройки территории		0,15 (15 %)
7	Коэффициент плотности застройки территории		0,60
8	Общая численность населения, в том числе:	чел.	2198
8.1	Численность населения в существующем жилищном фонде	чел.	824
8.2	Численность населения в планируемом жилищном фонде	чел.	1374
9	Плотность населения	чел./га	192
10	Этажность	этаж	1 6

1.2. Положение о характеристиках объектов капитального строительства жилого, производственного, общественно-делового и иного назначения и необходимых для функционирования таких объектов и обеспечения жизнедеятельности граждан объектов коммунальной, транспортной, социальной инфраструктур, в том числе объектов, включенных в программы комплексного развития систем коммунальной, транспортной, социальной инфраструктур.

1.2.1. Характеристика инфраструктуры социального обслуживания.

В пределах нормативных радиусов обслуживания от территории проекта планировки в достаточном количестве присутствуют объекты социального обслуживания.

Характеристики системы социального обслуживания, необходимой для развития территории, приведены в таблице 2.

Учреждение обслуживания	Единицы измерения	Количество		
		Существующее положение	На территории проекта планировки	По проекту
Дошкольные образовательные учреждения	объект	В пределах нормативных радиусов обслуживания от территории проекта планировки 2 Пос. Ивняки, ул. Центральная, дом 7-а; Пос. Ивняки, ул. Центральная, дом 11.	отсутствуют	не предусмотрены
Общеобразовательные школы	объект	1 Пос. Ивняки, ул. Луговая, дом 1-а	отсутствуют	не предусмотрены
Спортивные залы общего пользования	объект	1 Пос. Ивняки, ул. Светлая, дом 4	отсутствуют	не предусмотрены
Продовольственные магазины	объект	4 Пос. Ивняки: ул. Светлая, дом № 5; ул. Центральная, дома № 6-6, 7, 9.	отсутствуют	1 объект
Непродовольственные магазины	объект	4 Пос. Ивняки: ул. Светлая, дом № 5; ул. Центральная, дома № 6-6, 7, 9.	отсутствуют	не предусмотрены
Объекты общественного питания	объект	отсутствуют	отсутствуют	1 объект
Аптеки	объект	1 Пос. Ивняки, ул. Центральная, дом 10.	отсутствуют	не предусмотрены
Предприятия бытового и коммунального обслуживания	объект	2 Пос. Ивняки, ул. Центральная, дом 10. Пос. Ивняки, ул. Светлая, дом 5.	отсутствуют	не предусмотрены
Отделение банка	объект	1 Пос. Ивняки, ул. Центральная, дом 7.	отсутствуют	не предусмотрены
Отделение связи	объект	1 Пос. Ивняки ул. Центральная, дом 7.	отсутствуют	не предусмотрены
Поликлиники и их филиалы, медицинские учреждения	объект	3 Ивняковская амбулатория, пос. Ивняки, ул. Центральная, дом 4-а; Ивняковская станция скорой помощи, пос. Ивняки, ул. Центральная, дом 4-а; Центральная клиническая больница, пос. Красные Ткачи, ул. Большая Октябрьская, дом 5.	отсутствуют	не предусмотрены
Пожарное депо	объект	1 Пожарная часть № 5. г. Ярославль, ул. Б. Фёдоровская, дом 119а	отсутствуют	не предусмотрены
Автостоянки постоянного хранения	объект	2 Пос. Ивняки: ул. Центральная, в районе дома № 9-а; ул. Новосёлов, в районе домов № 7 и № 8	1 Гаражный комплекс на перекрёстке ул. Центральная – ул. Прудовая;	Дополнительно не предусмотрены

С северной стороны от территории проекта планировки, в пределах нормативных радиусов доступности, имеется территория земельных участков с кадастровыми номерами 76:17:168701:1178, 76:17:168701:1176, 76:17:168701:1177, свободная от застройки и хозяйственного использования. В рамках подготавливаемого к разработке проекта планировки для данной территории планируется предусмотреть на ней дошкольное образовательное учреждение, общеобразовательную школу, амбулаторию.

Необходимое количество мест в дошкольном образовательном учреждении планируется обеспечить за счёт строительства дошкольного образовательного учреждения вместимостью 220 мест на земельном участке с кадастровым номером 76:17:168701:212, расположенном в посёлке Карачиха Ивняковского сельского поселения Ярославского муниципального района Ярославской области. Строительство предполагается при финансовом участии заказчика данного проекта планировки.

1.2.2. Характеристика инфраструктуры транспортного обслуживания.

Территория проекта планировки граничит с существующей улицей Светлая - улицей в жилой застройке (основной); существующей улицей Централь-



ная – улицей местного значения, улицей в жилой застройке, относящейся к г. Ярославлю; юго-западной окружной автодорогой – автомобильной дорогой регионального значения; планируемой улицей в жилой застройке (основной).

На территории проекта планировки находятся существующие улицы Прудовая и Новосёлов – улицы в жилой застройке (основные). Въезды на территорию кварталов, расположенных в границах территории проекта планировки осуществляются с улиц Прудовой, Новосёлов, Светлой, с планируемой улицы в жилой застройке по планируемым и существующим внутриквартальным проездам. Подъезды транспорта к зданиям и другим объектам внутри кварталов осуществляются по планиваемым и существующим внутриквартальным проездам. Автостоянки временного хранения для планируемых объектов капитального строительства жилого назначения предусматриваются на территориях образуемых земельных участков, предназначенных для размещения данных объектов. Автостоянки для планируемых к размещению магазина и объекта общественного питания расположены на территории улицы Новосёлов.

Все существующие и планируемые объекты на территории проекта планировки расположены в радиусе 500 м. от существующего остановочного пункта общественного транспорта, расположенного на перекрёстке улиц Центральная и Светлая.

Характеристики развития системы транспортного обслуживания на территории проекта планировки, необходимой для развития территории, приведены в таблице 3.

Объекты транспортной инфраструктуры	Единицы измерения	Количество	
		Существующее положение	По проекту
Автостоянки временного хранения на территории проекта планировки	место	23	276

1.2.3. Характеристика инфраструктуры коммунального обслуживания. Система коммунального обслуживания на территории квартала представлена объектами электроснабжения, водоснабжения и водоотведения, газоснабжения.

Водоснабжение от существующих централизованных сетей. От существующего водопровода d=300 мм, проходящего по ул. Светлая. Водоотведение в существующие централизованные сети. Сброс хозяйственно-бытовых стоков от планируемых объектов предусматривается в существующий колодец № 64, расположенный перед КНС-16.

Электроснабжение от централизованных сетей, от воздушной линии электропередач, проходящей по ул. Центральная. Отведение ливневых стоков – в существующие централизованные сети ливневой канализации. В существующий коллектор, проходящий по ул. Светлая.

Газоснабжение – от централизованных сетей. От газопровода высокого давления d=108 мм, проходящего по ул. Центральная. Проектом планировки предусмотрено размещение пункта редуцирования газа и трансформаторной подстанции. Характеристики развития системы коммунального обслуживания, необходимой для развития территории, приведены в таблице 4.

№ п/п	Наименование	Единицы измерения	Количество по проекту
1.	Водопотребление	м³/сутки	423,0
2.	Водоотведение	м³/сутки	423,0
3.	Электропотребление	кВт	625,0
4.	Расход газа	нм³/ч	1472,0
5.	Расход дождевых стоков	л/с м³/ч	114,0 15986,0

1.3. Сведения о плотности и параметрах застройки территории, необходимые для размещения объектов федерального, регионального, местного значения.

На территории проекта планировки отсутствуют существующие объекты федерального и регионального значения. На территории проекта планировки не требуется и не предусмотрено размещение объектов федерального и регионального значения. На территории проекта планировки размещены следующие объекты местного значения:

- улица местного значения (ул. Светлая - существующая);
- улица местного значения (ул. Новосёлов - существующая);
- улица местного значения (ул. Прудовая - существующая);
- улица местного значения (планируемая);
- объекты электроснабжения (трансформаторные подстанции, распределительные подстанции, кабельные подземные линии электропередач);
- объекты водоснабжения населения (сети водоснабжения);
- объекты водоотведения канализации (канализационные сети, сети ливневой канализации);
- объекты газоснабжения (подземные газопроводы).

Общий жилой фонд на территории проекта планировки – 39519,98 м². Общая численность населения на территории проекта планировки – 2198 чел. Для инженерного обеспечения планируемых объектов капитального строительства на территории проекта планировки предусмотрено размещение следующих объектов местного значения:

- объектов электроснабжения (трансформаторных подстанций, кабельных подземных линий электропередач);
- объектов водоснабжения населения (сетей водоснабжения);
- объектов водоотведения канализации (канализационных сетей, сетей ливневой канализации);
- объектов газоснабжения (подземных газопроводов, пункта редуцирования газа).

1.4. Информация о планируемых мероприятиях по обеспечению сохранения применительно к территориальным зонам, в которых планируется размещение объектов федерального, регионального, местного значения, фактических показателей обеспеченности территории объектами коммунальной, транспортной, социальной инфраструктур и фактических показателей территориальной доступности таких объектов для населения.

1.4.1. Планируемые мероприятия по обеспечению сохранения применительно к территориальным зонам, в которых планируется размещение объектов федерального, регионального, местного значения. Проектом планировки не предусмотрено размещение объектов федерального и регионального значения. В целях обеспечения сохранения территории существующих объектов местного значения - улиц местного значения, проектом планировки предусмотрены следующие мероприятия: разработка в границах проекта планировки красных линий и поперечных профилей улиц Светлая, Новосёлов, Прудовая, планируемой улицы.

1.4.2 Фактические показатели обеспеченности территории объектами социальной инфраструктуры. Фактическая обеспеченность территории проекта планировки объектами социальной инфраструктуры определена с учётом радиусов доступности существующих объектов социальной инфраструктуры, находящихся за пределами территории проекта планировки. Фактические показатели обеспеченности объектами социальной инфраструктуры приведены в таблице 5.

Учреждение обслуживания	Единицы измерения	Фактическая обеспеченность
Дошкольные образовательные учреждения	объект	2 Пос. Ивняки, ул. Центральная, дом 7-а; Пос. Ивняки, ул. Центральная, дом 11.
Общеобразовательные школы	объект	1 Пос. Ивняки, ул. Луговая, дом 1-а
Спортивные залы общего пользования	объект	1 Пос. Ивняки, ул. Светлая, дом 4
Продовольственные магазины	объект	4 Пос. Ивняки: ул. Светлая, дом № 5; ул. Центральная, дома № 6-6, 7, 9.
Непродовольственные магазины	объект	4 Пос. Ивняки: ул. Светлая, дом № 5; ул. Центральная, дома № 6-6, 7, 9.
Аптеки	объект	1 Пос. Ивняки, ул. Центральная, дом 10.
Предприятия бытового и коммунального обслуживания	объект	2 Пос. Ивняки, ул. Центральная, дом 10. Пос. Ивняки, ул. Светлая, дом 5.
Отделение банка	объект	1 Пос. Ивняки, ул. Центральная, дом 7.
Отделение связи	объект	1 Пос. Ивняки ул. Центральная, дом 7.
Поликлиники и их филиалы, медицинские учреждения	объект	3 Ивняковская амбулатория, пос. Ивняки, ул. Центральная, дом 4-а. Ивняковская станция скорой помощи, пос. Ивняки, ул. Центральная, дом 4-а. Центральная клиническая больница, пос. Красные Ткачи, ул. Большая Октябрьская, дом 5.
Пожарное депо	объект	1 Пожарная часть № 5. г. Ярославль, ул. Б. Фёдоровская, дом 119а
Автостоянки постоянного хранения	объект	3 Пос. Ивняки: ул. Центральная, в районе дома № 9-а; на перекрёстке ул. Центральная – ул. Прудовая; ул. Новосёлов, в районе домов № 7 и № 8

1.4.3 Фактические показатели обеспеченности территории объектами транспортной инфраструктуры. Территория проекта планировки граничит с существующей улицей Светлая - улицей в жилой застройке (основной); существующей улицей Центральной – улицей местного значения, улицей в жилой застройке, относящейся к г. Ярославлю; юго-западной окружной автодорогой – автомобильной дорогой регионального значения.

На территории проекта планировки находятся существующие улицы Прудовая и Новосёлов – улицы в жилой застройке (основные). Все существующие объекты на территории проекта планировки расположены в радиусе 500 м. от существующего остановочного пункта общественного транспорта, расположенного на перекрёстке улиц Центральная и Светлая. Фактические показатели обеспеченности объектами транспортной инфраструктуры приведены в таблице 6.

Таблица 6

Объекты транспортной инфраструктуры	Единицы измерения	Фактическая обеспеченность
Автостоянки временного хранения на территории проекта планировки	место	23
Автостоянки постоянного хранения на территории проекта планировки	объект	1 Комплекс гаражей на перекрёстке ул. Центральная – ул. Прудовая;
Автостоянки постоянного хранения в радиусе обслуживания	объект	2 Комплекс гаражей на ул. Центральная, в районе дома № 9-а; Комплекс гаражей на ул. Новосёлов, в районе домов № 7 и № 8

1.4.4. Фактические показатели обеспеченности территории объектами коммунальной инфраструктуры. В непосредственной близости от территории проекта планировки проложены существующие сети коммунальной инфраструктуры. Объекты газоснабжения – газопровод высокого давления, проложенный по ул. Центральная. Объекты водоснабжения – водопровод d=300 мм, проложенный по ул. Светлая; водопровод d=1000 мм, проложенный по ул. Светлая; водопровод d=900 мм, проложенный по ул. Центральная. Объекты водоотведения – КНС-16; коллектор ливневой канализации d=500 мм, проложенный по ул. Светлая. Объекты электроснабжения – подземные кабельные и воздушные линии электроснабжения.

#### ПРИЛОЖЕНИЕ 5 к постановлению Администрации ЯМР от 09.01.2024 № 3

1. Положение об очерёдности планируемого развития территории.

1.1. Этапы проектирования, строительства, реконструкции объектов капитального строительства жилого, производственного, общественно-делового и иного назначения.

Проектом планировки предусмотрено поэтапное проектирование и строительство объектов, планируемых к размещению:

- 1 этап – строительство 4-этажного многоквартирного жилого дома, № 5 (стр.)
- 2 этап – строительство 4-этажного многоквартирного жилого дома, № 8 (стр.)
- 3 этап – строительство 4-этажного многоквартирного жилого дома, № 11 (стр.)
- 4 этап – строительство административного здания № 13.3 (стр.)
- 5 этап – строительство 4-этажного многоквартирного жилого дома, № 10 (стр.)
- 6 этап – строительство 4-этажного многоквартирного жилого дома, № 7 (стр.)
- 7 этап – строительство 4-этажного многоквартирного жилого дома, № 6 (стр.)
- 8 этап – строительство 4-этажного многоквартирного жилого дома, № 4 (стр.)
- 9 этап – строительство 6-этажного многоквартирного жилого дома, № 9 (стр.)
- 10 этап – строительство 6-этажного многоквартирного жилого дома, № 3 (стр.)
- 11 этап – строительство 6-этажного многоквартирного жилого дома, № 12 (стр.)
- 12 этап – строительство магазина и объекта общественного питания, № 13.1; 13.2 (стр.)

1.2. Полная реализация запланированных объектов предусмотрена на конец 2027 года.

#### ПРИЛОЖЕНИЕ 6 к постановлению Администрации ЯМР от 09.01.2024 № 3

##### Проект межевания территории

1. Перечень и сведения о площади образуемых земельных участков, в том числе возможные способы их образования.

Перечень и сведения о площади образуемых земельных участков, в том числе возможные способы их образования приведены в таблице 1.

Таблица 1

№ Земельного участка	Площадь земельного участка, м²	Возможные способы образования земельного участка
1П	97	Образование из земель, государственная собственность на которые не разграничена. Путём выделения части выделенной части земель государственной собственности площадью 97 м²
2П	6419	Перераспределение земельного участка с кадастровым номером 76:17:168701:2611 (Свидетельство о регистрации № 76:17:168701:2611-76/023/2019-1 от 07.05.2019), находящегося в частной собственности, и земель, государственная собственность на которые не разграничена. Путём выделения части земельного участка с кадастровым номером 76:17:168701:2611 площадью 4928 м², выделения части земель государственной собственности площадью 1491 м².
3П	144	Перераспределение земельного участка с кадастровым номером 76:17:168701:2611 (Свидетельство о регистрации № 76:17:168701:2611-76/023/2019-1 от 07.05.2019), находящегося в частной собственности, и земель, государственная собственность на которые не разграничена. Путём выделения части земельного участка с кадастровым номером 76:17:168701:2611 площадью 144 м².
4П	4896	Перераспределение земельного участка с кадастровым номером 76:17:168701:2611 (Свидетельство о регистрации № 76:17:168701:2611-76/023/2019-1 от 07.05.2019), находящегося в частной собственности, и земель, государственная собственность на которые не разграничена. Путём выделения части земельного участка с кадастровым номером 76:17:168701:2611 площадью 4896 м².
5П	12509	Перераспределение земельного участка с кадастровым номером 76:17:168701:2611 (Свидетельство о регистрации № 76:17:168701:2611-76/023/2019-1 от 07.05.2019), находящегося в частной собственности, и земель, государственная собственность на которые не разграничена. Путём выделения части земельного участка с кадастровым номером 76:17:168701:2611 площадью 12509 м².
6П	1187	Перераспределение земельного участка с кадастровым номером 76:17:168701:2611 (Свидетельство о регистрации № 76:17:168701:2611-76/023/2019-1 от 07.05.2019), находящегося в частной собственности, и земель, государственная собственность на которые не разграничена. Путём выделения части земельного участка с кадастровым номером 76:17:168701:2611 площадью 1187 м².
7П	1134	Перераспределение земельного участка с кадастровым номером 76:17:168701:2611 (Свидетельство о регистрации № 76:17:168701:2611-76/023/2019-1 от 07.05.2019), находящегося в частной собственности, и земель, государственная собственность на которые не разграничена. Путём выделения части земельного участка с кадастровым номером 76:17:168701:2611 площадью 1134 м².
8П	3061	Перераспределение земельного участка с кадастровым номером 76:17:168701:2611 (Свидетельство о регистрации № 76:17:168701:2611-76/023/2019-1 от 07.05.2019), находящегося в частной собственности, и земель, государственная собственность на которые не разграничена. Путём выделения части земельного участка с кадастровым номером 76:17:168701:2611 площадью 3061 м².
9П	2181	Перераспределение земельного участка с кадастровым номером 76:17:168701:2611 (Свидетельство о регистрации № 76:17:168701:2611-76/023/2019-1 от 07.05.2019), находящегося в частной собственности, и земель, государственная собственность на которые не разграничена. Путём выделения части земельного участка с кадастровым номером 76:17:168701:2611 площадью 2181 м².
10П	3151	Перераспределение земельного участка с кадастровым номером 76:17:168701:2611 (Свидетельство о регистрации № 76:17:168701:2611-76/023/2019-1 от 07.05.2019), находящегося в частной собственности, и земель, государственная собственность на которые не разграничена. Путём выделения части земельного участка с кадастровым номером 76:17:168701:2611 площадью 3151 м².
11П	5830	Перераспределение земельного участка с кадастровым номером 76:17:168701:2611 (Свидетельство о регистрации № 76:17:168701:2611-76/023/2019-1 от 07.05.2019), находящегося в частной собственности, и земель, государственная собственность на которые не разграничена. Путём выделения части земельного участка с кадастровым номером 76:17:168701:2611 площадью 5830 м².

2. Перечень и сведения о площади образуемых земельных участков, которые будут отнесены к территориям общего пользования или имуществу общего пользования, в том числе в отношении которых предполагаются резервирование и (или) изъятие для государственных или муниципальных нужд.



Перечень и сведения о площади образуемых земельных участков, которые будут отнесены к территориям общего пользования или имуществу общего пользования, в том числе в отношении которых предполагаются резервирование и (или) изъятие для государственных или муниципальных нужд приведены в таблице 2.

№ Земельного участка	Площадь земельного участка, м²	Вид разрешённого использования	Возможные способы образования
6П	1187	Улично-дорожная сеть, код 12.0.1	Перераспределение земельного участка с кадастровым номером 76:17:168701:2611 (Свидетельство о регистрации № 76:17:168701:2611-76/023/2019-1 от 07.05.2019), находящегося в частной собственности, и земель, государственная собственность на которые не разграничена. Путём выделения части земельного участка с кадастровым номером 76:17:168701:2611 площадью 1187 м².
7П	1134	Улично-дорожная сеть, код 12.0.1	Перераспределение земельного участка с кадастровым номером 76:17:168701:2611 (Свидетельство о регистрации № 76:17:168701:2611-76/023/2019-1 от 07.05.2019), находящегося в частной собственности, и земель, государственная собственность на которые не разграничена. Путём выделения части земельного участка с кадастровым номером 76:17:168701:2611 площадью 1134 м².
8П	3061	Улично-дорожная сеть, код 12.0.1	Перераспределение земельного участка с кадастровым номером 76:17:168701:2611 (Свидетельство о регистрации № 76:17:168701:2611-76/023/2019-1 от 07.05.2019), находящегося в частной собственности, и земель, государственная собственность на которые не разграничена. Путём выделения части земельного участка с кадастровым номером 76:17:168701:2611 площадью 3061 м².
9П	2181	Улично-дорожная сеть, код 12.0.1	Перераспределение земельного участка с кадастровым номером 76:17:168701:2611 (Свидетельство о регистрации № 76:17:168701:2611-76/023/2019-1 от 07.05.2019), находящегося в частной собственности, и земель, государственная собственность на которые не разграничена. Путём выделения части земельного участка с кадастровым номером 76:17:168701:2611 площадью 2181 м².

3. Вид разрешённого использования образуемых земельных участков в соответствии с проектом межевания территории.

Виды разрешённого использования образуемых земельных участков в соответствии с проектом межевания приведены в таблице 3.

№ земельного участка	Вид разрешённого использования земельного участка
1П	Благоустройство территории, код 12.0.2
2П	Размещение парков культуры и отдыха, код 3.6.2
3П	Благоустройство территории, код 12.0.2
4П	Объекты дорожного сервиса, код 4.9.1
5П	Объекты дорожного сервиса, код 4.9.1
6П	Улично-дорожная сеть, код 12.0.1
7П	Улично-дорожная сеть, код 12.0.1
8П	Улично-дорожная сеть, код 12.0.1
9П	Улично-дорожная сеть, код 12.0.1
10П	Предоставление коммунальных услуг, код 3.1.1
11П	Благоустройство территории, код 12.0.2

4. Перечень и сведения о площади изменяемых земельных участков.

Перечень и сведения о площади изменяемых земельных участков приведены в таблице 4.

№ Изменяемого земельного участка	Кадастровый номер изменяемого земельного участка	Площадь изменяемого земельного участка, м².	Форма собственности
1И	76:17:168701:2611	39019	Частная собственность. Свидетельство о регистрации № 76:17:168701:2611-76/023/2019-1 от 07.05.2019.

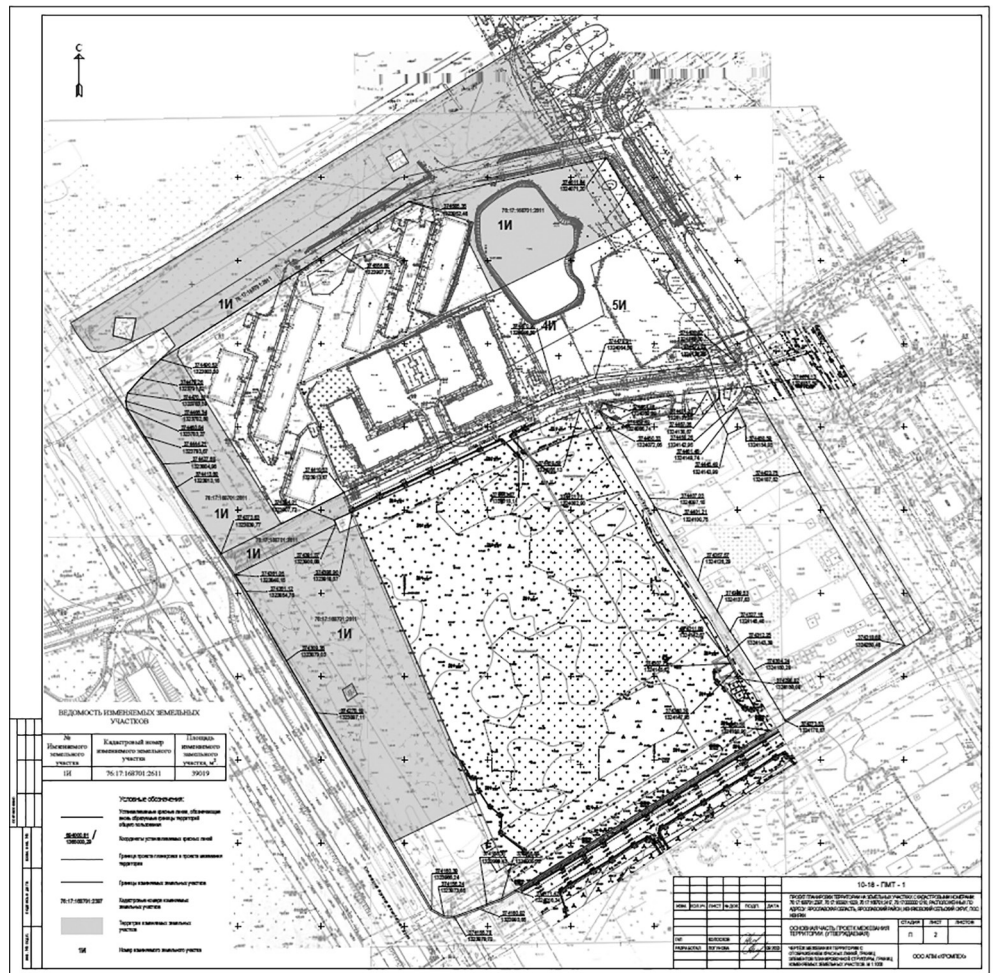
5. Сведения о границах территории, в отношении которой утвержден проект межевания территории.

Сведения о границах территории, в отношении которой утвержден проект межевания территории, содержащие перечень координат характерных точек этих границ в системе координат, используемой для ведения Единого государственного реестра недвижимости, приведены в таблице 5.

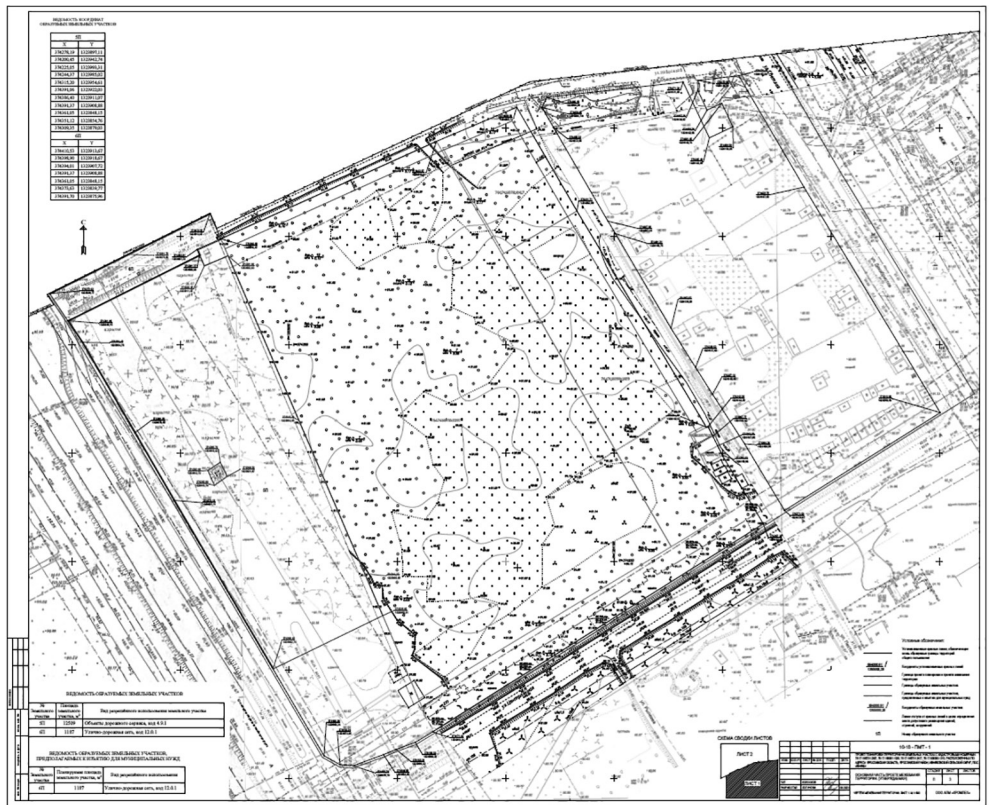
Координаты в системе МСК-76	
X	Y
374485,50	1323767,22
374509,43	1323804,91
374599,42	1323946,64
374629,25	1324081,35
374498,10	1324164,43
374430,66	1324203,87
374328,27	1324265,69
374318,68	1324250,46
374273,53	1324178,67
374267,38	1324168,90
374171,43	1324016,34
374166,58	1324008,32
374163,31	1323999,43
374160,92	1323993,65
374155,78	1323979,70
374156,24	1323973,65
374160,39	1323966,24
374278,19	1323897,11
374361,05	1323848,15
374373,64	1323839,77
374413,60	1323813,16
374427,68	1323804,96
374444,21	1323793,67
374461,02	1323783,15

Проект межевания разработан на основании проекта планировки территории на земельных участках с кадастровыми номерами: 76:17:168701:2397, 76:17:160901:1029, 76:17:168701:2417, 76:17:000000:1210, расположенных по адресу: Ярославская область, Ярославский район, Ивняковский сельский округ, пос. Ивняжи, разработанного на основании постановления Администрации Ярославского муниципального района № 1695 от 01.08.2018 г.

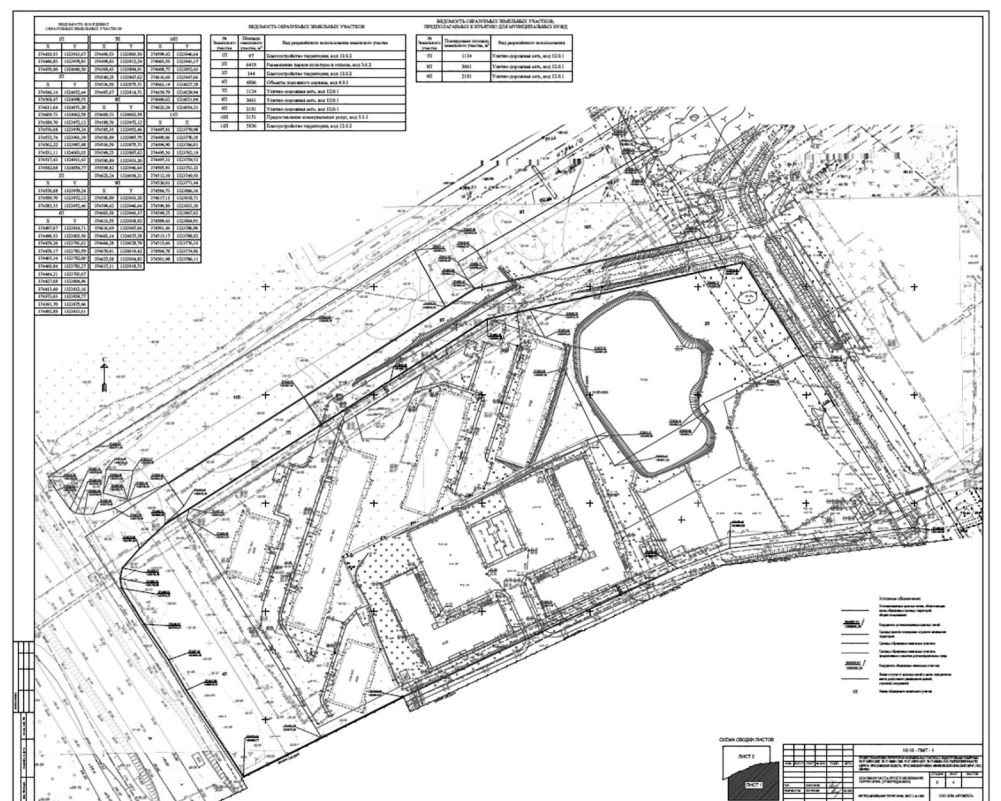
Чертеж межевания территории с отображением красных линий, границ элементов планировочной структуры, границ изменяемых земельных участков



Чертеж межевания территории. Лист 1



Чертеж межевания территории. Лист 2





АДМИНИСТРАЦИЯ  
ЯРОСЛАВСКОГО МУНИЦИПАЛЬНОГО РАЙОНА  
ПО С Т А Н О В Л Е Н И Е

29.12.2023

№3124

**О ВНЕСЕНИИ ИЗМЕНЕНИЙ В ПОСТАНОВЛЕНИЕ АДМИНИСТРАЦИИ ЯМР ОТ 27.12.2022 № 2920 «ОБ УТВЕРЖДЕНИИ МУНИЦИПАЛЬНОЙ ПРОГРАММЫ «РАЗВИТИЕ ОБРАЗОВАНИЯ В ЯРОСЛАВСКОМ МУНИЦИПАЛЬНОМ РАЙОНЕ НА 2023-2025 ГОДЫ»**

В соответствии с решениями Муниципального Совета ЯМР от 25.12.2023 № 118 «О внесении изменений в решение Муниципального Совета ЯМР от 22.12.2022 № 111 «О районном бюджете Ярославского муниципального района на 2023 год и плановый период 2024 и 2025 годов», от 21.12.2023 № 114 «О районном бюджете Ярославского муниципального района на 2024 год и плановый период 2025 и 2026 годов» Администрация района постановляет:

- Внести изменения в муниципальную программу «Развитие образования в Ярославском муниципальном районе на 2023-2025 годы», утвержденную постановлением Администрации Ярославского муниципального района от 27.12.2022 № 2920, согласно приложению.
- Постановление вступает в силу с 01.01.2024.

Глава Ярославского  
муниципального района

Н.В.Золотников

**ПРИЛОЖЕНИЕ  
к постановлению  
Администрации ЯМР  
От 29.12.2023 № 3124**

**Изменения в муниципальную программу  
«Развитие образования в Ярославском муниципальном районе на 2023-2025 годы»**

- В разделе «Паспорт муниципальной программы» - строки «Объем финансирования муниципальной программы, в том числе по годам реализации», «Перечень подпрограмм и основных мероприятий, входящих в состав муниципальной программы Плановые объемы финансирования подпрограмм» изложить в следующей редакции:

Объем финансирования муниципальной программы, в том числе по годам реализации	Источники финансирования	Объем финансирования, тыс. руб.			
		Всего	В том числе по годам		
			2023	2024	2025
Федеральный бюджет	188 780,346	54 771,618	67 983,308	66 025,420	
Областной бюджет	4 087 283,920	1 348 736,330	1 369 845,637	1 368 701,953	
Местный бюджет	1 070 460,871	399 116,879	414 383,336	256 960,656	
<b>ИТОГО</b>	<b>5 346 525,137</b>	<b>1 802 624,827</b>	<b>1 852 212,281</b>	<b>1 691 688,029</b>	

Перечень подпрограмм и основных мероприятий, входящих в состав муниципальной программы Плановые объемы финансирования подпрограмм	1. Подпрограмма по отрасли «Образование» на 2023- 2025 годы	Управление образования Администрации ЯМР				
			Объем финансирования, тыс. руб.			
			Всего	2023	2024	2025
Федеральный бюджет	188 780,346	54 771,618	67 983,308	66 025,420		
Областной бюджет	4 087 283,920	1 348 736,330	1 369 845,637	1 368 701,953		
Местный бюджет	1 070 460,871	399 116,879	414 383,336	256 960,656		
<b>ИТОГО</b>	<b>5 346 525,137</b>	<b>1 802 624,827</b>	<b>1 852 212,281</b>	<b>1 691 688,029</b>		

- Раздел VI «Ресурсное обеспечение муниципальной программы» изложить в следующей редакции:

Источник финансирования	Всего	Расходы, предусмотренные в районном бюджете (тыс. руб.), в том числе по годам реализации		
		2023 год	2024 год	2025 год
		1	2	3
<b>Муниципальная программа «Развитие образования в Ярославском муниципальном районе на 2023-2025 годы»</b>				
Подпрограмма по отрасли «Образование» на 2023-2025 годы	5 346 525,137	1 802 624,827	1 852 212,281	1 691 688,029
- местный бюджет	1 070 460,871	399 116,879	414 383,336	256 960,656
- бюджет поселений	0,000	0,000	0,000	0,000
- областной бюджет	4 087 283,920	1 348 736,330	1 369 845,637	1 368 701,953
- федеральный бюджет	188 780,346	54 771,618	67 983,308	66 025,420
- внебюджетные источники	0,000	0,000	0,000	0,000
<b>Итого по муниципальной программе</b>	<b>5 346 525,137</b>	<b>1 802 624,827</b>	<b>1 852 212,281</b>	<b>1 691 688,029</b>
- местный бюджет	1 070 460,871	399 116,879	414 383,336	256 960,656
- бюджет поселений	0,000	0,000	0,000	0,000
- областной бюджет	4 087 283,920	1 348 736,330	1 369 845,637	1 368 701,953
- федеральный бюджет	188 780,346	54 771,618	67 983,308	66 025,420
- внебюджетные источники	0,000	0,000	0,000	0,000

- Внести в подпрограмму по отрасли «Образование» на 2023-2025 годы (приложение 1) следующие изменения:
  - В разделе «Паспорт подпрограммы» (Приложение 1 к муниципальной программе) строку «Объемы и источники финансирования подпрограммы» изложить в следующей редакции:

Объемы и источники финансирования подпрограммы	Источники финансирования	Объем финансирования, тыс. руб.			
		Всего	В том числе по годам		
			2023	2024	2025
Федеральный бюджет	188 780,346	54 771,618	67 983,308	66 025,420	
Областной бюджет	4 087 283,920	1 348 736,330	1 369 845,637	1 368 701,953	
Местный бюджет	1 070 460,871	399 116,879	414 383,336	256 960,656	
<b>ИТОГО</b>	<b>5 346 525,137</b>	<b>1 802 624,827</b>	<b>1 852 212,281</b>	<b>1 691 688,029</b>	

- Раздел 3 «Перечень и описание программных мероприятий подпрограммы» изложить в следующей редакции:
  - Перечень и описание программных мероприятий подпрограммы

№ п/п	Программные мероприятия	Сроки исполнения	Исполнитель	Источники финансирования	Объемы финансирования, тыс. руб.			
					Всего	2023	2024	2025
Цель: Обеспечение доступности качественного образования для обучающихся Ярославского муниципального района в соответствии с меняющимися запросами населения и перспективными задачами развития российского общества и экономики								
Задача 1: Создание условий по обеспечению доступности и качества образования для обучающихся в соответствии с их индивидуальными возможностями, способностями и потребностями								
Подзадача 1.1: Создание условий по обеспечению доступности и качества образования для обучающихся, а также для осуществления присмотра и ухода за обучающимися								
1.1.1	Организация образовательного процесса в муниципальных общеобразовательных учреждениях	2023-2025	МОУ	Федеральный Областной Местный	0,000 2 369 324,727 341 883,194	0,000 767 440,697 141 409,689	0,000 800 942,015 129 562,530	0,000 800 942,015 70 910,975

1.1.2	Обеспечение предоставления услуг по дошкольному образованию детей в дошкольных образовательных учреждениях	2023-2025	МДОУ	Федеральный Областной Местный	0,000 1 327 364,332 297 857,432	0,000 442 830,406 113 699,138	0,000 442 266,963 119 028,990	0,000 442 266,963 65 129,304
1.1.3	Обеспечение компенсации расходов за присмотр и уход за детьми, осваивающими образовательные программы дошкольного образования в организациях, осуществляющих образовательную деятельность	2023-2025	МДОУ МОУ	Областной	45 159,921	13 832,591	15 663,665	15 663,665
1.1.4	Организация присмотра и ухода за детьми в образовательных организациях	2023-2025	МДОУ МОУ	Местный	181 259,732	58 908,108	61 175,812	61 175,812
1.1.5	Обеспечение предоставления услуг по дополнительному образованию детей в образовательных учреждениях	2023-2025	МОУ	Областной Местный	32 552,459 18 864,374	9 469,281 16 598,078	11 541,589 2 266,296	11 541,589 0,000
1.1.6	Расходы на реализацию региональной программы дополнительных мероприятий в сфере занятости населения Ярославской области за счет средств федерального бюджета	2023-2025	МОУ	Федеральный	0,000	0,000	0,000	0,000
1.1.7	Обеспечение трудоустройства несовершеннолетних граждан на временные рабочие места	2023-2025	МОУ	Областной Местный	0,000 0,000	0,000 0,000	0,000 0,000	0,000 0,000
1.1.8	Обеспечение персонализированного финансирования дополнительного образования детей	2023-2025	МОУ МДОУ МАУДО МУДО	Местный	5 441,712	5 441,712	0,000	0,000
1.1.9	Ежемесячное денежное вознаграждение за классное руководство педагогическим работникам муниципальных образовательных организаций, реализующих образовательные программы начального общего образования, образовательные программы основного общего образования, образовательные программы среднего общего образования	2023-2025	МОУ	Федеральный	87 287,525	28 306,925	29 607,480	29 373,120
1.1.10	Обеспечение персонализированного учета и персонализированного финансирования дополнительного образования детей, реализуемых посредством предоставления социальных сертификатов	2023-2025	МОУ МДОУ МАУДО МУДО	Местный	124 017,011	14 592,533	54 809,739	54 614,739
Подзадача 1.2: Создание условий, обеспечивающих выявление, развитие и поддержку одаренных детей								
1.2.1	Создание условий для работы с одаренными детьми: малые олимпиады, конференции, конкурсы фестивали, спортивные соревнования	2023-2025	МУ	Местный	0,000	0,000	0,000	0,000
1.2.2	Организация участия обучающихся во Всероссийской олимпиаде школьников (муниципальный, региональный этапы)	2023-2025	МУ	Местный	0,000	0,000	0,000	0,000
1.2.3	Поощрение обучающихся учреждений ЯМР за высокие результаты в учебе и спорте стипендией Главы ЯМР	2023-2025	МОУ	Местный	482,500	226,000	256,500	0,000
1.2.4	Чествование выпускников (в т.ч. премирование), награжденных медалью «За особые успехи в учебе»	2023-2025	МУ	Местный	148,771	73,771	75,000	0,000
1.2.5	Районный праздник «Олимп» (в т.ч. награждение одаренных детей интеллектуальной направленности)	2023-2025	МУ	Местный	0,000	0,000	0,000	0,000
1.2.6	Оказание мер социальной поддержки студентам педагогических вузов, обучающихся по договору о целевом приеме	2023-2025	МУ	Местный	0,000	0,000	0,000	0,000
Подзадача 1.3: Создание условий для повышения уровня профессиональных педагогических компетенций								
1.3.1	Презентация педагогического опыта через конкурсы, семинары, конференции и т.д.	2023-2025	МУ	Местный	0,000	0,000	0,000	0,000
1.3.2	Организация семинаров и научных конференций для педагогических работников	2023-2025	МУ	Местный	0,000	0,000	0,000	0,000
1.3.3	Подготовка и издание материалов по итогам работы муниципальной системы образования ЯМР, а также информационно – статистических показателей развития системы образования	2023-2025	МУ	Местный	0,000	0,000	0,000	0,000
1.3.4	Чествование молодых специалистов	2023-2025	МУ	Местный	0,000	0,000	0,000	0,000
1.3.5	Районный этап Всероссийского конкурса «Учитель года России»	2023-2025	МУ	Местный	58,292	38,417	19,875	0,000
1.3.6	Районный этап конкурса «Воспитатель года России»	2023-2025	МУ	Местный	58,793	38,668	20,125	0,000





3.7	Единовременная выплата при усыновлении ребенка	2023-2025	МУ	Областной	10 317,616	2 915,848	3 700,884	3 700,884
3.8	Меры социальной поддержки детей-сирот, детей, оставшихся без попечения родителей (оплата проезда)	2023-2025	МУ	Областной	320,650	55,450	132,600	132,600
3.9	Меры социальной поддержки детей-сирот, детей, оставшихся без попечения родителей (оплата за учебу)	2023-2025	МУ	Областной	84,000	0,000	42,000	42,000
3.10	Компенсация услуг ЖКХ приемным семьям	2023-2025	МУ	Областной	333,168	161,000	86,084	86,084
3.11	Обеспечение содержания ребенка в семье опекуна и приёмной семье, а также вознаграждения, причитающегося приемному родителю	2023-2025	МУ	Областной	114 236,861	37 157,177	38 539,842	38 539,842
3.12	Патронат и социальная адаптация выпускников	2023-2025	МУ	Областной	71,224	8,262	31,481	31,481
3.13	Компенсация расходов на оплату жилого помещения и коммунальных услуг детям-сиротам и детям, оставшимся без попечения родителей	2023-2025	МУ	Областной	383,579	119,579	132,000	132,000
Итого по задаче 3, в т.ч. Федеральный бюджет					154 201,466	49 648,296	52 276,585	52 276,585
Областной бюджет					0,000	0,000	0,000	0,000
Местный бюджет					154 201,466	49 648,296	52 276,585	52 276,585

### Задача 4: Обеспечение устойчивого функционирования и развития муниципальной системы образования

4.1	Обеспечение деятельности казенных учреждений в сфере образования Ярославского муниципального района, обеспечивающих выполнение государственных гарантий прав граждан на образование и социальную поддержку отдельных категорий обучающихся	2023-2025	МУ	Местный	9 941,268	3 131,505	3 809,763	3 000,000
Итого по задаче 4, в т.ч. Федеральный бюджет					9 941,268	3 131,505	3 809,763	3 000,000
Областной бюджет					0,000	0,000	0,000	0,000
Местный бюджет					9 941,268	3 131,505	3 809,763	3 000,000

### Задача 5: Региональный проект «Успех каждого ребенка»

5.1	Расходы на обновление материально-технической базы для организации учебно-исследовательской, научно-практической, творческой деятельности, занятий физической культурой и спортом в образовательных организациях	2023-2025	МОУ	Федеральный Областной Местный	3 573,200 148,885 195,901	1 703,550 70,982 93,397	1 869,650 77,903 102,504	0,000 0,000 0,000
Итого по задаче 5, в т.ч. Федеральный бюджет					3 917,986	1 867,929	2 050,057	0,000
Областной бюджет					3 573,200	1 703,550	1 869,650	0,000
Местный бюджет					148,885	70,982	77,903	0,000

### Задача 6: Региональный проект «Современная школа»

6.1	Проведение ремонтных работ в помещениях, предназначенных для создания центров образования естественно-научной и технологической направленностей	2023-2025	МОУ	Областной	3 500,000	3 500,000	0,000	0,000
6.2	Проведение ремонтных работ в помещениях, предназначенных для создания центров образования естественно-научной и технологической направленностей (софинансирование)	2023-2025	МОУ	Местный	171,983	171,983	0,000	0,000
6.3	Проведение ремонтных работ в помещениях, предназначенных для создания центров образования естественно-научной и технологической направленностей за счет средств местного бюджета	2023-2025	МОУ	Местный	248,602	248,602	0,000	0,000
Итого по задаче 6, в т.ч. Федеральный бюджет					3 920,585	3 920,585	0,000	0,000
Областной бюджет					0,000	0,000	0,000	0,000
Местный бюджет					3 500,000	3 500,000	0,000	0,000

### Задача 7: Региональный проект «Патриотическое воспитание граждан Российской Федерации»

7.1	Расходы на обеспечение деятельности советников директора по воспитанию и взаимодействию с детскими общественными объединениями в общеобразовательных организациях	2023-2025	МОУ	Федеральный Областной Местный	15 145,728 631,072 0,000	1 643,622 68,484 0,000	6 751,053 281,294 0,000	6 751,053 281,294 0,000
Итого по задаче 7, в т.ч. Федеральный бюджет					15 776,800	1 712,106	7 032,347	7 032,347
Областной бюджет					15 145,728	1 643,622	6 751,053	6 751,053
Местный бюджет					4 087 283,920	1 348 736,330	1 369 845,637	1 368 701,953

ВСЕГО ПО ПОДПРОГРАММЕ в т.ч. Федеральный бюджет					5 346 525,137	1 802 624,827	1 852 212,281	1 691 688,029
Областной бюджет					188 780,346	54 771,618	67 983,308	66 025,420
Местный бюджет					4 087 283,920	1 348 736,330	1 369 845,637	1 368 701,953

## МУНИЦИПАЛЬНЫЙ СОВЕТ ИВНЯКОВСКОГО СЕЛЬСКОГО ПОСЕЛЕНИЯ ЯРОСЛАВСКОГО МУНИЦИПАЛЬНОГО РАЙОНА ЯО ЧЕТВЕРТОГО СОЗЫВА

### РЕШЕНИЕ

№218

19.12.2023

### О ПЕРЕДАЧЕ ОСУЩЕСТВЛЕНИЯ ЧАСТИ ПОЛНОМОЧИЙ ЯРОСЛАВСКОГО МУНИЦИПАЛЬНОГО РАЙОНА ПО ЗИМНЕМУ СОДЕРЖАНИЮ ДОРОГ ИВНЯКОВСКОМУ СЕЛЬСКОМУ ПОСЕЛЕНИЮ

В соответствии с Федеральным законом от 6 октября 2003 года № 131-ФЗ «Об общих принципах организации местного самоуправления в Российской Федерации», Муниципальный Совет Ивняковского сельского поселения Ярославского муниципального района Ярославской области РЕШИЛ:

1. Утвердить передачу Ивняковскому сельскому поселению Ярославского муниципального района части полномочий Ярославского муниципального района по зимнему содержанию дорог и установить объем финансовых средств, подлежащих направлению в бюджет Ивняковского сельского поселения Ярославского муниципального района из бюджета Ярославского муниципального района для осуществления принимаемых полномочий, в размере 3 409 795,77 рублей.

2. Установить, что полномочия Ярославского муниципального района, указанные в пункте 1 настоящего Решения, принимаются Ивняковским сельским поселением Ярославского муниципального района на период с 1 января 2024 года по 31 декабря 2024 года.

3. Определить, что материальные ресурсы Ивняковским муниципальным районом Ивняковскому сельскому поселению для осуществления полномочий, указанных в пункте 1 настоящего Решения, не передаются.

4. Рекомендовать Главе Ивняковского сельского поселения Ярославского муниципального района заключить от имени органа местного самоуправления Ивняковского сельского поселения Ярославского муниципального района соглашение о передаче осуществления части полномочий Ярославского муниципального района по зимнему содержанию дорог Ивняковскому сельскому поселению, указанные в пункте 1 настоящего Решения.

5. Опубликовать настоящее Решение в газете «Ярославский агрокурьер», а также разместить на официальном сайте Администрации Ивняковского сельского поселения Ярославского муниципального района Ярославской области.

6. Контроль за исполнением настоящего Решения возложить на постоянную комиссию Муниципального Совета Ивняковского сельского поселения Ярославского муниципального района по регламенту, этике, нормотворчеству, обеспечению депутатской деятельности и вопросам местного самоуправления.

Глава Ивняковского  
сельского поселения

И.И.Цуренкова

Председатель Муниципального Совета  
Ивняковского сельского поселения

Н.В.Ванюкова

### ОБЪЯВЛЕНИЕ

Управление градостроительства, имущественных и земельных отношений Администрации Ярославского муниципального района сообщает о том, что аукцион в электронной форме, назначенный на «27» декабря 2023 года, открытый по форме подачи предложений о размере ежегодной арендной платы, на право заключения договора аренды земельного участка площадью 887 квадратных метров из земель населенных пунктов, с кадастровым номером 76:17:083101:402, расположенного по адресу: Российская Федерация, Ярославская область, Ярославский муниципальный район, Заволжское сельское поселение, дер. Коробово, земельный участок 48, с разрешенным использованием: для ведения личного подсобного хозяйства (приусадебный земельный участок), с ограничением использования: земельный участок полностью расположен в 5 подзоне приаэродромной территории аэродрома Ярославль (Туношна), расположен в охранный зоне ВЛ-10КВ Ф1 ПС МОДЕЛОВО-2 на площади 70 кв.м, признан состоявшимся.

Договор аренды земельного участка будет заключен с победителем аукциона – Косоуровым Сергеем Александровичем. Размер ежегодной арендной платы, установленный торгами – 28 068 (двадцать восемь тысяч шестьдесят восемь) рублей 51 копейка.

Начальник УГИЗО Администрации ЯМР ЯО  
М.Н. Павлушин

### ОБЪЯВЛЕНИЕ

Управление градостроительства, имущественных и земельных отношений Администрации Ярославского муниципального района сообщает о том, что аукцион в электронной форме, назначенный на «27» декабря 2023 года, открытый по составу участников и форме подачи предложений о размере ежегодной арендной платы, на право заключения договора аренды земельного участка площадью 991 квадратный метр из земель населенных пунктов, с кадастровым номером 76:17:107101:18138, расположенного по адресу: Российская Федерация, Ярославская область, Ярославский муниципальный район, Заволжское сельское поселение, дер. Кобыляево, земельный участок 113, с разрешенным использованием: для индивидуального жилищного строительства, с ограничением использования: земельный участок полностью расположен в 3, 4, 5, 6 подзонах приаэродромной территории аэродрома Ярославль (Туношна), признан состоявшимся.

Договор аренды земельного участка будет заключен с победителем аукциона – Бессоновым Антоном Сергеевичем. Размер ежегодной арендной платы, установленный торгами – 436 543 (четыреста тридцать шесть тысяч пятьсот сорок три) рубля 37 копеек.

Начальник УГИЗО Администрации ЯМР ЯО  
М.Н. Павлушин

### ИЗВЕЩЕНИЕ

#### О ПРЕДОСТАВЛЕНИИ ЗЕМЕЛЬНЫХ УЧАСТКОВ от 11.01.2024

Управление градостроительства, имущественных и земельных отношений Администрации Ярославского муниципального района, руководствуясь статьей 39.18 Земельного кодекса РФ, информирует о возможном предоставлении земельных участков:

1. для ведения личного подсобного хозяйства (приусадебный земельный участок)

1. Площадью 1500 кв. м., местоположение земельного участка: Российская Федерация, Ярославская область, Ярославский район, Кузнецкинское сельское поселение, Толбухинский сельский округ, с. Толбухино.

2. Площадью 1700 кв. м., местоположение земельного участка: Российская Федерация, Ярославская область, Ярославский район, Ивняковское сельское поселение, Бекреневский сельский округ, дер. Ефремово.

3. Площадью 1980 кв. м., местоположение земельного участка: Российская Федерация, Ярославская область, Ярославский район, Ивняковское сельское поселение, Бекреневский сельский округ, дер. Ефремово.

Граждане, заинтересованные в предоставлении земельного участка для указанных целей, в течение тридцати дней со дня опубликования и размещения извещения в праве подать заявления о намерениях участвовать в аукционах по продаже земельного участка или на право заключения договора аренды земельного участка путем личного обращения по адресу: 150001, г. Ярославль, Московский пр-т, д.11/12 Управление градостроительства, имущественных и земельных отношений Администрации Ярославского муниципального района, каб. №8.

Дата окончания приема заявлений 12.02.2024.

Ознакомиться со схемой расположения земельного участка можно по указанному выше адресу в МКУ «Центр земельных ресурсов ЯМР», каб. №18 в понедельник, среду с 13ч.00 мин. до 17ч.00 мин., четверг с 9ч.00 мин. до 12ч.00 мин.

### ИЗВЕЩЕНИЕ О ПРОВЕДЕНИИ СОБРАНИЯ О СОГЛАСОВАНИИ МЕСТОПОЛОЖЕНИЯ ГРАНИЦЫ ЗЕМЕЛЬНОГО УЧАСТКА

Кадастровым инженером Исаковым Денисом Владимировичем, почтовый адрес: г. Ярославль, 150000, ул. Ушинского, д.20/2, оф.2; e-mail: ok-isa@yandex.ru; тел. 8(4852)73-05-71; реестровый номер 9457 в ГРКИ, выполняются кадастровые работы в связи с образованием земельного участка, расположенного по адресу: Ярославская область, Ярославский район, Гавриловский с/о, СНТ СН «Рибинушка-2» поле 2, участок 45, путем раздела с измененным земельным участком с кадастровым номером 76:17:104601:1. Заказчиком кадастровых работ является АТАМАНОВА ЛЮБОВЬ МИХАЙЛОВНА, адрес: Ярославская область, г. Ярославль, ул. Строителей, д.5, к.5, кв.62; тел. 8-906-639-85-86.

Собрание по поводу согласования местоположения границы состоит по адресу: г. Ярославль, ул. Ушинского, д.20/2, оф.2, ООО «Кадастровая компания «Континент-План» 12.02.2024 в 10 часов 00 минут. С проектом межевого плана земельного участка можно ознакомиться по адресу: г. Ярославль, ул. Ушинского, д.20/2, оф.2, ООО «Кадастровая компания «Континент-План».

Требования о проведении согласования местоположения границ земельных участков на местности принимаются с 11.01.2024 по 12.02.2024, обобщенные возражения о местоположении границ земельных участков после ознакомления с проектом межевого плана принимаются с 11.01.2024 по 12.02.2024, по адресу: г. Ярославль, ул. Ушинского, д.20/2, оф.2, ООО «Кадастровая компания «Континент-План». Смежные земельные участки, в отношении местоположения границ которых проводится согласование, расположены в кадастровом квартале 76:17:104601. При проведении согласования местоположения границ при себе необходимо иметь документ, удостоверяющий личность, а также документы о правах на земельный участок (часть 12 статьи 39, часть 2 статьи 40 Федерального закона от 24 июля 2007 г. №221-ФЗ «О кадастровой деятельности»).

### ИЗВЕЩЕНИЕ

#### О ВОЗМОЖНОМ УСТАНОВЛЕНИИ ПУБЛИЧНОГО СЕРВИТУТА

Управление градостроительства, имущественных и земельных отношений Администрации ЯМР на основании ходатайства ООО «Медикал Спа» от 14.12.2023 № 15109, руководствуясь ст. 39.42 Земельного кодекса РФ, информирует о возможном установлении публичного сервитута в целях строительства объектов электросетевого хозяйства и их неотъемлемых технологических частей, необходимых для подключения (технологического присоединения) к сетям инженерно-технического обеспечения, а именно: «Кабельно-воздушная линия электропередачи 10 кВ» в отношении земельных участков:

- с кадастровым номером 76:17:204401:1231, расположенного по адресу: Ярославская область, Ярославский р-н, в районе д. Попадьино и п. Красный Волгарь,

- с кадастровым номером 76:17:204401:1232, расположенного по адресу: Ярославская область, Ярославский р-н, в районе д. Попадьино и п. Красный Волгарь,

- с кадастровым номером 76:17:204401:309 расположенного по адресу: обл. Ярославская, р-н Ярославский, с/о Некрасовский, а/д Григорьевское-п. Михайловское-Норское,

- с кадастровым номером 76:17:204401:2 расположенного по адресу: обл. Ярославская, р-н Ярославский, на территории Некрасовского сельсовета, с кадастровым номером 76:17:204401:283 расположенного по адресу: Ярославская область, р-н Ярославский, с/о Некрасовский, с/о Некрасовский и земельные участки в кадастровых кварталах 76:17:204401, 76:17:201203, 76:17:201201.

Заинтересованные лица в течение 15 дней со дня публикации извещения могут ознакомиться с поступившим ходатайством об установлении публичного сервитута и прилагаемым к нему описанием местоположения границ публичного сервитута в УГИЗО Администрации ЯМР по адресу: г. Ярославль, Московский пр-т, д. 11/12, каб. 3 в приемное время: понедельник, среда с 13.00 до 17.00 часов, четверг с 09.00 до 12.00 часов, а также на сайтах Администрации ЯМР <http://yamo.adm.yar.ru/>, Администрации Некрасовского СП <http://admmsp-mix@yandex.ru/>.

Правообладатели земельных участков, в отношении которых испрашивается публичный сервитут, если их права не зарегистрированы в Едином государственном реестре недвижимости, в течение 15 дней со дня публикации извещения могут подать в УГИЗО Администрации ЯМР по вышеуказанному адресу и приемное время в каб. 3а заявления об учете прав на земельные участки с приложением копий документов, подтверждающих права (обременения прав), с указанием способа связи с правообладателями земельных участков, в том числе их почтового адреса и (или) адреса электронной почты.

Приложение: Описание местоположения границ публичного сервитута.

### ГРАФИЧЕСКОЕ ОПИСАНИЕ местоположения границ земельных участков, территориальных зон, особо охраняемых природных территорий, зон с особыми условиями использования территории

публичный сервитут для строительства инженерно-технических объектов электросетевого хозяйства на территории  
инженерно-технических устройств по адресу: Ярославская область, Ярославский район, Некрасовский сельский округ, в районе д. Попадьино и п. Красный Волгарь

(определение объектов, местоположения границ земельных участков, зон с особыми условиями использования территории)

Решение 1  
Сведения об объекте

№ п/п

Характеристика объекта

Описание характеристик

1 2 3

1 Местоположение объекта

Ярославская область, Ярославский р-н

2 Площадь объекта и величина

погрешности определения площади (Р ± ΔР)

9 077 м² ± 33 м²

Иные характеристики объекта

Вид объекта: реестр границ: Зоны с особыми условиями

использования территории

Вид объекта по документу: публичный сервитут для строительства

открытого КВЛ-10кВ для обеспечения электроснабжения

инженерно-технических устройств по адресу: Ярославская область,

Ярославский район, Некрасовский сельский округ, в районе д. Попадьино

и п. Красный Волгарь

Содержание ограничений использования объектов недвижимости в

предельно допустимых пределах: Установить публичный сервитут на

основании заявления собственника с ограниченной ответственностью

«МЕДИКАЛ СПА» площадью 887 кв.м в границах земельного участка

с кадастровым номером 76:17:204401:1231 по адресу: Ярославская

область, Ярославский р-н, в районе д. Попадьино и п. Красный

Волгарь, площадью 254 кв.м в границах земельного участка с

кадастровым номером 76:17:204401:1232 по адресу: Ярославская

область, Ярославский р-н, в районе д. Попадьино и п. Красный,

площадью 265 кв.м в границах земельного участка с кадастровым

номером 76:17:204401:309 по адресу: обл. Ярославская, р-н

Ярославский, с/о Некрасовский, а/д Григорьевское-п. Михайловское-

Норское, площадью 643 кв.м в границах земельного участка с

кадастровым номером 76:17:204401:2 по адресу: обл. Ярославская, р-н

Ярославский, на территории Некрасовского сельсовета, площадью

123 кв.м в границах земельного участка с кадастровым номером

76:17:204401:283 (границы земельного участка не установлены в

соответствии с действующим законодательством) по адресу:

Ярославская область, р-н Ярославский, с/о Некрасовский, для

строительства инженерно-технических объектов электросетевого

характера по адресу: Ярославская область,

Ярославский район, Некрасовский сельский округ, в районе д.

Попадьино и п. Красный Волгарь сроком на тридцать лет.дет.

Наименование ограниченного объекта: кабельно-воздушная линия

электропередачи 10 кВ

Решение 2  
Сведения о местоположении границ объекта

1. Система координат МСК-76

2. Сведения о характеристиках точек границы объекта

Область

Координаты, м

Метод определения координат характерной точки

Средняя квадратическая погрешность положения характерной точки (М), м

Описание границ на местности (при наличии)

1 2 3 4 5 6

1 392 950,30 1 319 271,82

2 392 970,21 1 319 275,73

3 392 969,25 1 319 283,64

4 393 022,72 1 319 288,59

5 393 028,41 1 319 304,83

6 393 090,31 1 319 317,38

7 393 154,97 1 319 371,51

8 393 290,61 1 319 435,26

9 393 391,10 1 319 502,81

10 393 399,01 1 319 174,97

11 393 438,43 1 319 175,74

12 393 437,45 1 319 194,71

13 393 422,47 1 319 193,94

14 393 422,78 1 319 187,97

15 393 410,31 1 319 187,45


16 393 402,36 1 319 307,18

17 393 294,30 1 319 450,25



Раздел 3							
Сведения о местоположении измененных (уточненных) границ объекта							
1. Система координат МСК-76							
2. Сведения о характерных точках границ объекта							
Обозначение характерных точек границ	Существующие координаты, м		Измененные (уточненные) координаты, м		Метод определения координат характерной точки	Средняя квадратическая погрешность положения характерной точки (М), м	Описание обозначения точки на местности (при наличии)
	X	Y	X	Y			
1	2	3	4	5	6	7	8
—	—	—	—	—	—	—	—
3. Сведения о характерных точках части (частей) границы объекта							
1	2	3	4	5	6	7	8
—	—	—	—	—	—	—	—

ТЕКСТОВОЕ ОПИСАНИЕ местоположения границ населенных пунктов, территориальных зон		
Прохождение границы от точки	Описание прохождения границы	
1	2	3
—	—	—



**ИЗВЕЩЕНИЕ О ВОЗМОЖНОМ УСТАНОВЛЕНИИ ПУБЛИЧНОГО СЕРВИТУТА**

Управление градостроительства, имущественных и земельных отношений Администрации ЯМР на основании ходатайства ООО «Росстройгаз» от 18.12.2023 № 15201/1, руководствуясь ст. 39.42 Земельного кодекса РФ, информирует о возможном установлении публичного сервитута в целях строительства линейного объекта системы газоснабжения для подключения (технологического присоединения) к сетям инженерно-технического обеспечения в рамках догазификации, а именно: «Газопровод низкого давления в дер. Липовицы для подключения жилых домов в рамках догазификации, расположенный по адресу: Ярославская область, Ярославский район, Заволжское сельское поселение, дер. Липовицы» в отношении земельного участка с кадастровым номером 76:17:106301:76 расположенного по адресу: Ярославская область, р-н Ярославский, с/о Гавриловский, д. Липовицы, уч. 34.

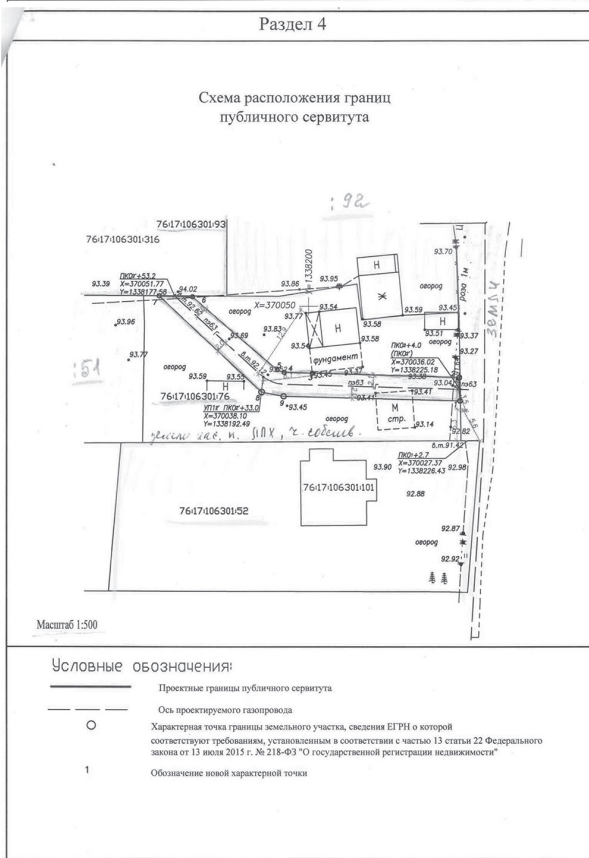
Заинтересованные лица в течение 15 дней со дня публикации извещения могут ознакомиться с поступившим ходатайством об установлении публичного сервитута и прилагаемым к нему описанием местоположения границ публичного сервитута в УГИЗО Администрации ЯМР по адресу: г. Ярославль, Московский пр-т, д. 11/12, каб. 3 в приемное время: понедельник, среда с 13.00 до 17.00 часов, четверг с 09.00 до 12.00 часов, а также на сайтах Администрации ЯМР <http://yamo.adm.yar.ru/>, Администрации Заволжского СП <http://zspadm.ru/>.

Правообладатели земельных участков, в отношении которых испрашивается публичный сервитут, если их права не зарегистрированы в Едином государственном реестре недвижимости, в течение 15 дней со дня публикации извещения могут подать в УГИЗО Администрации ЯМР по вышеуказанному адресу и приемному времени в каб. 8а заявления об учете прав на земельные участки с приложением копий документов, подтверждающих права (обременения прав), с указанием способа связи с правообладателями земельных участков, в том числе их почтового адреса и (или) адреса электронной почты.

Приложение: Описание местоположения границ публичного сервитута.

ОПИСАНИЕ МЕСТОПОЛОЖЕНИЯ ГРАНИЦ		
Зона публичного сервитута		
(наименование объекта, местоположение границ которого описано (далее - объект))		
Раздел 1		
Сведения об объекте		
№ п/п	Характеристики объекта	Описание характеристик
1	2	3
1.	Местоположение объекта	Ярославская область, р-н Ярославский, с/о Гавриловский, д. Липовицы, уч. 34
2.	Площадь объекта +/- величина погрешности определения площади (P +/- Дельта P)	212,81 +/- 7 м²
3.	Иные характеристики объекта	-

Раздел 2					
Сведения о местоположении границ объекта					
1. Система координат МСК-76, зона 1					
2. Сведения о характерных точках границ объекта					
Обозначение характерных точек границ	Координаты, м		Метод определения координат характерной точки	Средняя квадратическая погрешность положения характерной точки (М), м	Описание обозначения точки на местности (при наличии)
	X	Y			
1	2	3	4	5	6
1	370034,07	1338225,14	Аналитический метод	0,2	-
2	370038,01	1338225,01	Аналитический метод	0,2	-
3	370038,76	1338200,60	Аналитический метод	0,2	-
4	370038,88	1338195,95	Аналитический метод	0,2	-
5	370039,28	1338194,82	Аналитический метод	0,2	-
6	370051,60	1338180,59	Аналитический метод	0,2	-
7	370051,71	1338175,04	Аналитический метод	0,2	-
8	370035,56	1338192,20	Аналитический метод	0,2	-
9	370034,85	1338195,84	Аналитический метод	0,2	-
1	370034,07	1338225,14	Аналитический метод	0,2	-
3. Сведения о характерных точках части (частей) границы объекта					
Обозначение характерных точек части границы	Координаты, м		Метод определения координат характерной точки	Средняя квадратическая погрешность положения характерной точки (М), м	Описание обозначения точки на местности (при наличии)
	X	Y			
1	2	3	4	5	6
-	-	-	-	-	-



**ИЗВЕЩЕНИЕ О ВОЗМОЖНОМ УСТАНОВЛЕНИИ ПУБЛИЧНОГО СЕРВИТУТА**

Управление градостроительства, имущественных и земельных отношений Администрации ЯМР на основании ходатайства ООО «Росстройгаз» от 18.12.2023 № 15201/2, руководствуясь ст. 39.42 Земельного кодекса РФ, информирует о возможном установлении публичного сервитута в целях строительства линейного объекта системы газоснабжения для подключения (технологического присоединения) к сетям инженерно-технического обеспечения в рамках догазификации, а именно: «Газопровод - ввод для газоснабжения жилого дома расположенного: Ярославская область, Ярославский район, дер. Большое Филимоново, ул. Центральная, д. 13, кадастровый номер земельного участка 76:17:106501:22» в отношении земельного участка с кадастровым номером 76:17:000000:448 расположенного по адресу: Ярославская область, Ярославский район, Гавриловский сельсовет, дер. Большое Филимоново.

Заинтересованные лица в течение 15 дней со дня публикации извещения могут ознакомиться с поступившим ходатайством об установлении публичного сервитута и прилагаемым к нему описанием местоположения границ публичного сервитута в УГИЗО Администрации ЯМР по адресу: г. Ярославль, Московский пр-т, д. 11/12, каб. 3 в приемное время: понедельник, среда с 13.00 до 17.00 часов, четверг с 09.00 до 12.00 часов, а также на сайтах Администрации ЯМР <http://yamo.adm.yar.ru/>, Администрации Заволжского СП <http://zspadm.ru/>.

Правообладатели земельных участков, в отношении которых испрашивается публичный сервитут, если их права не зарегистрированы в Едином государственном реестре недвижимости, в течение 15 дней со дня публикации извещения могут подать в УГИЗО Администрации ЯМР по вышеуказанному адресу и приемному времени в каб. 8а заявления об учете прав на земельные участки с приложением копий документов, подтверждающих права (обременения прав), с указанием способа связи с правообладателями земельных участков, в том числе их почтового адреса и (или) адреса электронной почты.

Приложение: Описание местоположения границ публичного сервитута.

ОПИСАНИЕ МЕСТОПОЛОЖЕНИЯ ГРАНИЦ		
Зона публичного сервитута		
(наименование объекта, местоположение границ которого описано (далее - объект))		
Раздел 1		
Сведения об объекте		
№ п/п	Характеристики объекта	Описание характеристик
1	2	3
1.	Местоположение объекта	Ярославская область, Ярославский район, Гавриловский сельсовет, дер. Большое Филимоново
2.	Площадь объекта +/- величина погрешности определения площади (P +/- Дельта P)	25,65 +/- 7 м²
3.	Иные характеристики объекта	-

Раздел 2					
Сведения о местоположении границ объекта					
1. Система координат МСК-76, зона 1					
2. Сведения о характерных точках границ объекта					
Обозначение характерных точек границ	Координаты, м		Метод определения координат характерной точки	Средняя квадратическая погрешность положения характерной точки (М), м	Описание обозначения точки на местности (при наличии)
	X	Y			
1	2	3	4	5	6
1	368928,16	1339518,59	Аналитический метод	0,2	-
2	368928,14	1339514,66	Аналитический метод	0,2	-
3	368921,82	1339514,82	Аналитический метод	0,2	-
4	368921,64	1339518,75	Аналитический метод	0,2	-
1	368928,16	1339518,59	Аналитический метод	0,2	-
3. Сведения о характерных точках части (частей) границы объекта					
Обозначение характерных точек части границы	Координаты, м		Метод определения координат характерной точки	Средняя квадратическая погрешность положения характерной точки (М), м	Описание обозначения точки на местности (при наличии)
	X	Y			
1	2	3	4	5	6
-	-	-	-	-	-

